

# Альметьевский

№ 3(1362)

Четверг

25 января 2024 года

## ВЕСТНИК



Газета основана в 1997 году

## Семья там, где рождается будущее

24 января в Казанском Кремле состоялся торжественный прием, посвященный открытию Года семьи в Республике Татарстан. Приветствуя многодетные семьи, Раис Татарстана Рустам Минниханов заявил, что семья - это основа нашего многонационального государства, надежный тыл и опора для человека. "Она дает нам силы в трудную минуту, учит верить в себя, сохраняет преемственность поколений. Очень важно, чтобы каждая семья жила в гармонии, согласии и комфорте, смело и уверенно смотрела в будущее", - отметил он в своем выступлении.

В прошлом году в Татарстане образовалось более 25 тысяч новых семейных союзов. "В нашей республике живут десятки тысяч прекрасных и дружных семей - это многодетные и приемные семьи, трудовые и научные династии. 23 января Президентом нашей страны В.В. Путиным подписан Указ, который на федеральном уровне закрепляет статус многодетных семей и определяет меры поддержки для них. Президент отметил, что семья, в которой много детей, - это основа будущего России, это продолжение нашей тысячелетней истории как страны, как нации, как единого народа", - сказал Раис РТ.

Он подчеркнул, что наша задача - обеспечить широкое распространение традиционных семейных ценностей и позитивного жизненного опыта больших крепких семей. Гордость республики - это успешные многодетные семьи.

На торжественном приеме наш Альметьевский район представила семья Дениса Александровича и Ирины Александровны Федоровых.

За 19 лет совместной жизни у супругов Федоровых родилось одиннадцать детей. С 2022 года они живут в своем доме в селе Кульшарипово Альметьевского района. Ирина Александровна - добрый и отзывчивый человек. Терпеливая, заботливая мать вкусно готовит, умеет шить, вязать и играть на фортепиано. Любит делать поделки своими руками, приучает к этому детей, а также устраивает праздники для своей семьи.

Глава семьи Денис Александрович на сегодняшний день работает у индивидуального предпринимателя в качестве слесаря-сантехника. За время работы проявил себя как честный, ответственный, трудолюбивый и исполнительный человек.



В семье и в детях воспитывается ответственное и добросовестное отношение к учебе, своим обязанностям. С ранних лет родители приучают ценить и любить труд, всегда помогать в любых добрых начинаниях. Соседи, друзья и учителя отзываются о семье только с положительной стороны, всегда приветливая и аккуратная мама, трудолюбивый папа и воспитанные дети, как нельзя лучше характеризуют добросовестное отношение родителей к воспитанию своих детей достойными гражданами России.

По словам супругов, дети были вольны в выборе профессии.

Мама и папа только помогали им мудрыми советами, но никакой родительской диктатуры в определении ремесла на всю жизнь не было. Старшая дочь Анастасия имеет высокие учебные способности, степень познавательной активности, отличается активной жизненной позицией. В 2023 году вышла замуж, создала свою семью.

Сын Никита с 2023 года является студентом первого курса Альметьевского филиала "Университета управления "ТИСБИ", осваивает профессию программиста.

Николай, Дарья, Рувим, Олеся, Евгений - учащиеся

Кульшариповской средней общеобразовательной школы. Они добросовестные, старательные ученики. Остальные четверо детей находятся на домашнем воспитании.

Одним из любимых занятий семьи Федоровых - это собираться по вечерам для чтения интересной книги или журнала с описанием биографий выдающихся личностей или увлекательной истории.

По словам главы семьи, если возникает жизненная трудность, на семейном совете с участием старших детей всегда обговариваются пути решения данного вопроса.

- Нам нравится жить в Альметьевске, видеть заботу и внимание руководителей о гражданах нашей республики.

Благоустроены детские площадки и парки. Также мы замечаем, что большое внимание уделяется нашим детям как в школе, так и в учебных заведениях, - поделилась семья Федоровых.

На торжественном приеме Ирина Федорова была награждена орденом и званием "Матери Героиня". Государственную награду вручил Раис Татарстана Рустам Минниханов.

Подготовила Фардия ХАСАНОВА

## Сходы граждан: вопросы жителей села Клементейкино на контроле



В Альметьевском районе продолжают сходы граждан. 23 января очередная встреча состоялась в одном из самых отдаленных поселений района – в селе Клементейкино. В нем принял участие Глава района Тимур Нагуманов, депутаты сельского поселения, представители ОМВД России по Альметьевскому району, прокуратуры, служб и ведомств, жители сельского поселения.

С отчетом по итогам 2023 года выступил глава Клементейкинского сельского поселения Леонид Языков. В состав Клементейкинского административного центра входят 4 населенных пункта: деревня Полянка, Чишма, Багряж и Лесничество. Клементейкинское сельское поселение является одним из крупных по площади в районе и территория составляет 13 902 га, большую часть из которых занимает гослесфонд – 10 145 га.

Численность жителей в пяти деревнях около 500 человек, по национальному составу 411 из них чуваша, 50 – татары, 17 – русские и 3 – другие национальности. В поселении проживают 8 многодетных семей.

Основной доходной частью бюджета сельского поселения

являются налоги, исполнение в отчетном году составляет 4 142 984,51 рубля. Средства самообложения также собраны на 100%.

В сельском поселении функционируют все социально значимые объекты: филиал Сиренькинской СОШ, школьный музей, детский сад, сельский дом культуры, 2 ФАП, почтовое отделение связи, библиотека, ООО «Клементейкино», предприятия торговли.

Глава поселения с особой благодарностью отметил деятельность Совета ветеранов, дома культуры и других учреждений села.

Проведенные мероприятия и достигнутые результаты – пример слаженной работы всех ведомств. Большое внимание уделяется патриотическому воспитанию подрастающего поколения, сохранению народных чувашских традиций и праздников. При проведении мероприятий привлекаются все слои населения. В здании школы создан краеведческий музей. В дальнейшем хотелось бы открыть сельский музей, в фонде собраны более 300 экспонатов, – выделил в своем выступлении глава и подчеркнул необходимость ремонта входной группы.

За отчетный период проделана большая работа по проведению в нормативное состояние электросети на территории сел. Проведен капитальный ремонт высоковольтной линии электропередачи, заменены устаревшие уличные светильники ДРЛ-250 на светодиодные. Также при поддержке Главы района приобрели тракторный полуприцеп-цистерну для пожаротушения для ДПК Клементейкино, за счет республиканского гранта приобретен трактор МТЗ-82. Учитывая погодные условия, это очень ценное приобретение для поселения.

На встрече с жителями с отчетом о деятельности своих ведомств выступили представители полиции, прокуратуры, противопожарной службы, ветеринарное объединение и ГКУ «Калейкинское лесничество».

Заведующая сектором развития социальной инфраструктуры сельских поселений исполнительного комитета АМР Ирина Шаргина в своем докладе отметила выполнение основных программ, направленных на социально-экономическое развитие территорий. Это модернизация медико-санитарной помощи населению, ремонт зданий сельских советов, домов культуры и многое другое.

В населенных пунктах сельских поселений 647 км дорог, из них 261 км асфальтированные, 264 км с щебеночным покрытием, 121 км без покрытия – грунтовые. Ежегодно на финансы из различных источников строятся и ремонтируются около 11 км дорог, при этом потребность в отсыпке грунтовых дорог остается в количестве 121 км. В текущем году по программе самообложения граждан более 29 млн рублей в 24 населенных пунктах было направлено на строительство дорог из щебня протяженностью 4 км.

По словам докладчика, на 2024 год запланировано строительство 5,5 км дорог по 10 улицам в 9 сельских поселениях.

С заключительным словом выступил Глава района Тимур Нагуманов.

Новый 2024 год начался аномальными холодами и снегопадами. Благодаря эффективной работе Сельского совета, помощи дорожных и нефтяных организаций нам удалось очистить основные дороги от снега, обеспечить нормальную жизнедеятельность села. На сегодняшний день ликвидация последствий снегопада – самый острый вопрос как в деревнях, так и в городе. Работа в этом

направлении продолжается ежедневно, – подчеркнул Глава района. Вкратце он рассказал о социально-экономическом развитии района, республики и национальных программах, которые реализуются благодаря Президенту государства.

Тимур Нагуманов поблагодарил жителей села, особенно людей старшего поколения, за активное участие в сборе гуманитарной помощи, подчеркивая, что каждый носок, связанный с теплотой души или свечи, сделанные своими руками, помогают нашим бойцам почувствовать поддержку, держаться в строю.

Далее были озвучены вопросы, волнующие жителей села. Основное – это состояние автодороги «Казань-Оренбург» – Старый Багряж – Елхово, проходящей через с. Клементейкино по ул. Молодежной, отсутствие сотовой и плохое качество стационарной связи в деревне Полянка, ремонт аварийного автомобильного моста через речку Багряжка. Обращения граждан были зафиксированы и взяты под контроль. Завершилась встреча награждением активных жителей сельского поселения.

Фардия ХАСАНОВА

## Уважение и забота о старшем поколении - это долг каждого

Нацпроект

В Альметьевске в разных сферах жизни уделяется большое внимание старшему поколению, в рядах которого насчитывается более 45 тысяч пенсионеров. Совет ветеранов объединяет 101 первичную организацию, 64 из них – в городе и 37 в сельских местностях.

В рамках национального проекта «Демография» за текущий год было рассмотрено и решено положительно 148 заявлений, поступивших от пенсионеров. 127 человек бесплатно прошли медицинский осмотр в центре здоровья и медицинской профилактики. Результаты занесены в «Сберкнижку здоровья» для

дальнейшего наблюдения за динамикой показателей здоровья.

Подарки и поздравительные открытки в честь юбилейных дат вручены 3526 пенсионерам, 276 из них – участникам Великой Отечественной войны, вдовам и труженикам тыла. Общая сумма средств – около 1 млн рублей, также материальную помощь

получили 60 ветеранов на более 200 тысяч рублей.

Реализован ряд мероприятий, предусмотренных в рамках стратегии действий в интересах граждан пожилого возраста, на общую сумму свыше 400 тысяч рублей.

С 2023 года на базе Альметьевского колледжа КИУ ведутся занятия по проекту «Азбука

интернета», а также проведены выездные занятия в 9 сельских поселениях. На сегодняшний день 97 пенсионеров получили сертификаты об окончании специальных курсов. Работа по системной поддержке и повышению качества жизни граждан старшего поколения продолжается. Уважение и забота о старшем поколении – это наш долг.

Фардия ХАСАНОВА

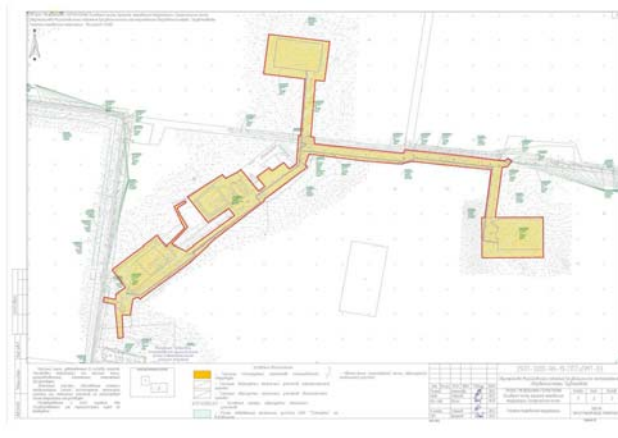
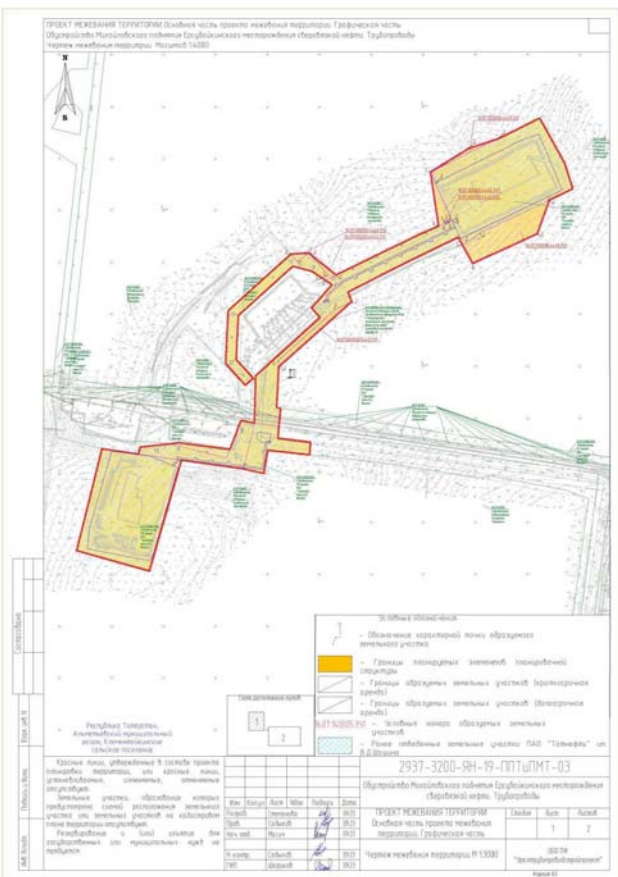




исходным данным для разработки перечня мероприятий по гражданской обороне, мероприятий по предупреждению чрезвычайных ситуаций, выданных Министерством по делам гражданской обороны и чрезвычайным ситуациям Республики Татарстан, строительство защитных сооружений гражданской обороны на проектируемом объекте не требуется.

Постоянного персонала на проектируемом объекте не предусмотрено. К числу мероприятий по защите обслуживающего персонала и персонала ремонтно-строительных бригад в "особый период" относится обеспечение средствами индивидуальной защиты и имуществом для обеспечения действий персонала в ЧС, поддержании их в исправном состоянии и соответствии материально-технического обеспечения установленными нормами.

### РАЗДЕЛ 3. ПРОЕКТ МЕЖЕВАНИЯ ТЕРРИТОРИИ. ГРАФИЧЕСКАЯ ЧАСТЬ.



### Извещение о проведении собрания о согласовании местоположения границы земельного участка

Кадастровым инженером Халиуллиной Гузель Ринатовной (Свидетельство о членстве в саморегулируемой организации в сфере кадастровой деятельности "Ассоциация кадастровых инженеров Поволжья" №0746 от 22.07.2016г.; СНИЛС 056-954-199 05; Республика Татарстан, 423457 г. Альметьевск, ул. Маяковского, дом 49, помещение 1, e-mail: szalmet@mail.ru, тел/факс 8(8553)45-39-40, 89520370807) проводятся кадастровые работы в отношении земельного участка с кадастровым номером 16:07:240101:155, расположенного по адресу: Республика Татарстан, 423457 г. Альметьевск, ул. Маяковского, дом 49, помещение 1.

Заказчиком кадастровых работ является Мингалимов Шамиль Рашитович (телефон 8-917-260-43-30). Собрание заинтересованных лиц по поводу согласования местоположения границ состоится 27 февраля 2024 года в 10.00 часов по адресу: Республика Татарстан, 423457 г. Альметьевск, ул. Маяковского, дом 49, помещение 1.

С проектом межевого плана земельного участка можно ознакомиться по адресу: Республика Татарстан, 423457 г. Альметьевск, ул. Маяковского, дом 49, помещение 1. Обоснованные возражения по проекту межевого плана и требования о проведении согласования местоположения границ земельных участков на местности принимаются с 25 января 2024г по 27 февраля 2024 года по адресу: Республика Татарстан, 423457 г. Альметьевск, ул. Маяковского, дом 49, помещение 1.

Смежные земельные участки с правообладателями, которых требуется согласовать местоположение границ:

1) 16:07:240101:156, расположенный по адресу: Российская Федерация, Республика Татарстан, Альметьевский муниципальный район, с. Нижнее Абдулово, ул. Колодезная, 10.

При проведении согласования местоположения границ при себе необходимо иметь документ, удостоверяющий личность, а также документы о правах на земельный участок.

### РАЗДЕЛ 4. ПРОЕКТ МЕЖЕВАНИЯ ТЕРРИТОРИИ.

4.1. Перечень образуемых земельных участков.

Материалы проекта межевания (основная часть) территории: «Обустройство Михайловского поднятия Ерсубайкинского месторождения сверхвязкой нефти. Трубопроводы» разработаны по заказу ПАО «Татнефть» им. В.Д.Шашина с целью обеспечения устойчивого развития территории, выделения элементов планировочной структуры, установления границ земельных участков, на которых расположены объекты капитального строительства.

В качестве материалов по обоснованию проекта межевания территории приняты материалы по обоснованию проекта планировки территории. Перечень и сведения об образуемых земельных участках Земельные участки, испрашиваемые в аренду\*\*.

Условные номера образуемых земельных участков	Сведения об отнесении образуемого земельного участка к определенной категории земель	Номера характерных точек образуемых земельных участков	Сведения об отнесении (неотнесении) образуемых земельных участков к территории общего пользования	Способы образования земельных участков	Площадь образуемых земельных участков* кв. м.
Сведения об образуемых земельных участках в аренду					
Кадастровый номер земельного участка, из которого образуются земельные участки					
16.07.140005.4440					
Республика Татарстан, Альметьевский муниципальный район, Клементайкинское сельское поселение, ГКУ «Калейкинское лесничество», Шешминское первое участковое лесничество					
Категория земель - Земли лесного фонда					
16.07.000000.4440.3У1	Земли лесного фонда	1-4	территории общего пользования	образование земельного участка	1661
16.07.000000.4440.3У2	Земли лесного фонда	1-3	территории общего пользования	образование земельного участка	579
16.07.000000.4440.3У3	Земли лесного фонда	1-10	территории общего пользования	образование земельного участка	1416
16.07.000000.4440.3У5	Земли лесного фонда	1-6	территории общего пользования	образование земельного участка	7619
16.07.000000.4440.3У6	Земли лесного фонда	1-3	территории общего пользования	образование земельного участка	260
16.07.000000.4440.3У7	Земли лесного фонда	1-5	территории общего пользования	образование земельного участка	433
16.07.000000.4440.3У4	Земли лесного фонда	1-5	территории общего пользования	образование земельного участка	16
Итого					11984

\* Площадь и границы образуемых земельных участков могут быть уточнены при проектировании и проведении кадастровых работ.

\*\* Земельные участки могут быть предоставлены на любом другом, предусмотренном законодательством, праве.

Линейные объекты, подлежащие реконструкции в связи с изменением их местоположения отсутствуют. Резервирование и (или) изъятие для государственных или муниципальных нужд не требуется. Установление сервитута не требуется.

### Ранее отведенные земли ПАО «Татнефть» им В.Д.Шашина.

Кадастровый номер земельного участка	Землепользователь	Категория земель	Площадь, кв. м (временный отвод)	
			Площадь, кв. м (постоянный отвод)	Площадь, кв. м (временный отвод)
16.07.000000.4490	Собственность РФ, Аренда ПАО «Татнефть» имени В.Д.Шашина	Земли лесного фонда	111	3701
16.07.000000.4492	Собственность РФ, Аренда ПАО «Татнефть» имени В.Д.Шашина	Земли лесного фонда	-	1729
16.07.140005.1613	Собственность РФ, Аренда ПАО «Татнефть» имени В.Д.Шашина	Земли лесного фонда	95405	107090
16.07.140005.1856	Собственность РФ, Аренда ПАО «Татнефть» имени В.Д.Шашина	Земли лесного фонда	42151	33047
16.07.140005.1858	Собственность РФ, Аренда ПАО «Татнефть» имени В.Д.Шашина	Земли лесного фонда	835	8318
16.07.140005.1859	Собственность РФ, Аренда ПАО «Татнефть» имени В.Д.Шашина	Земли лесного фонда	3802	33769
16.07.000000.8871	Собственность РФ, Аренда ПАО «Татнефть» имени В.Д.Шашина	Земли лесного фонда	215	266
16.07.000000.8804	Собственность РФ, Аренда ПАО «Татнефть» имени В.Д.Шашина, Аренда Некоммерческая организация Фонд «Родная природа»	Земли лесного фонда	-	625
16.07.000000.7885	Собственность РФ, Аренда ПАО «Татнефть» имени В.Д.Шашина	Земли лесного фонда	73	2328
16.07.000000.8266	Собственность РФ, Аренда ПАО «Татнефть» имени В.Д.Шашина	Земли лесного фонда	-	326
16.07.000000.4486	Собственность РФ, Аренда ПАО «Татнефть» имени В.Д.Шашина	Земли лесного фонда	-	878
16.07.000000.4489	Собственность РФ, Аренда ПАО «Татнефть» имени В.Д.Шашина	Земли лесного фонда	565	5994

### Социальный фонд Татарстана продолжает принимать заявления на назначение единого пособия в новом году

Согласно действующим правилам, единое пособие назначается на 12 месяцев, по истечении которых выплата прекращается. Чтобы продлить выплату пособия еще на год, нужно заново подать заявление в Социальный фонд. Сделать это можно заранее - в течение месяца до конца срока выплаты. Для самых первых получателей пособия, которым оно было оформлено в январе 2023 года, такой срок наступил в декабре 2023 года. Тем, кто получил одобрение на выплату пособия в феврале, марте и позднее, нужно обращаться не

Кадастровый номер земельного участка	Собственность	Категория земель	Площадь, кв. м	Итого
16.07.000000.5328	Собственность РФ, Аренда ПАО «Татнефть» имени В.Д.Шашина	Земли лесного фонда	-	928
16.07.140005.105	Собственность ПАО «Татнефть» имени В.Д.Шашина	Земли промышленности	-	78
16.07.140005.54	Собственность ПАО «Татнефть» имени В.Д.Шашина	Земли промышленности	4	1220
Итого			143161	200297

Общая площадь земель, отводимых для реализации объекта составляет 35,5442 га.

Площадь ранее отведенных земельных участков составляет 34,3458 га. Фактически испрашиваемая площадь земельных участков составляет 1,1984 га, в том числе земли лесного фонда - 1,1984 га.

Целевое назначение лесов, вид (виды) разрешенного использования лесного участка, количественные и качественные характеристики лесного участка, сведения о нахождении лесного участка в границах особо защитных участков лесов (в случае, если подготовка проекта межевания территории осуществляется в целях определения местоположения границ, образуемых и (или) изменяемых лесных участков).

Лесной участок испрашивается для размещения объекта: «Обустройство Михайловского поднятия Ерсубайкинского месторождения сверхвязкой нефти. Трубопроводы».

### Местоположение, границы и площадь проектируемого лесного участка

Субъект Российской Федерации	Республика Татарстан
Муниципальное образование	Альметьевский муниципальный район, Клементайкинское сельское поселение
Категория земель	Земли лесного фонда
Лесничество	ГКУ «Калейкинское лесничество»
Участковое лесничество, урочище (при наличии)	Шешминское первое участковое лесничество
Целевое назначение лесов, категория защитных лесов	Эксплуатационные леса лесов
Квартал	60
Лесотаксационный выдел/часть лесотаксационного выдела	9,12,13,14,17,18,19
Площадь проектируемого лесного участка, га	1,1984

Количественные и качественные характеристики проектируемого лесного участка.

Количественные и качественные характеристики проектируемого лесного участка составляются на основании данных государственного лесного реестра

Калейкинское лесничества Шешминского первого участкового лесничества и необходимости натурного обследования.

Таблица 1. Распределение земель

общая площадь, га	в том числе									
	лесные земли					нелесные земли				
	занятые лесными насаждениями - всего	в том числе покрытые лесными культурами	лесные питомники, плантации	не занятые лесными насаждениями	итого	дороги	просеки	болота	другие	итого
1,1984	0,8138	0,1134	-	-	0,8138	-	-	-	0,3846	0,3846

Таблица 2. Характеристика насаждений проектируемого лесного участка

Участковое лесничество/урочище (при наличии)	Номер квартала	Номер выдела	Состав насаждения или характеристика лесного участка при отсутствии насаждения	Площадь (га)/запас древесины при наличии (куб. м)	В том числе по группам возраста древостоев (га/куб. м)			
					Молодняки	Средневозрастные	Приростные	Спелые и перестойные
16.07.000000.4440.3У1								
Шешминское первое	60	14	Прочие земли	0,1661/-	-	-	-	-
16.07.000000.4440.3У2								
Шешминское первое	60	9	5ЛПЗЭС1Б1КЛ	0,0032/0,67	-	-	-	0,0032/0,67
Шешминское первое	60	13	Лесные культуры 5ДЖЛП1П1СС1Б	0,0513/2,57	0,0513/2,57	-	-	-
Шешминское первое	60	17	Лесные культуры 10С	0,0034/1,05	-	-	0,0034/1,05	-
16.07.000000.4440.3У3								
Шешминское первое	60	14	Прочие земли	0,0845/-	-	-	-	-
Шешминское первое	60	17	Лесные культуры 10С	0,0571/17,70	-	-	0,0571/17,70	-

ранее, чем за месяц до окончания выплат. Если родители не успевают продлить пособие заранее для непрерывного получения средств, они смогут подать заявление и позднее. В случае его одобрения выплату предоставят с месяца подачи заявления.

При продлении пособия, как и при первичном назначении, Социальный фонд проверит доходы и имущество семьи, чтобы определить ее нуждаемость в социальной поддержке. Для большинства получателей такая проверка пройдет незаметно, поскольку фонд самостоятельно уточнит необходимые сведения. Поданное заявление на пособие Социальный фонд рассматривает в течение 10 рабочих дней. В случае успешного продления родители будут получать выплату в



16.07.000000.4440.3У4							
Шешминское первое	60	17	Лесные культуры 10С	0,0016/0,50	-	-	0,0016/0,50
16.07.000000.4440.3У5							
Шешминское первое	60	14	Прочие земли	0,1340/-	-	-	-
Шешминское первое	60	18	60С2КЛ2ЛП	0,0644/6,44	-	0,0644/6,44	-
Шешминское первое	60	19	70С2ЛП1КЛ	0,5635/101,43	-	-	0,5635/101,43
16.07.000000.4440.3У6							
Шешминское первое	60	12	4ЛП2Б20С1КЛ1 В	0,0260/6,50	-	-	0,0260/6,50
16.07.000000.4440.3У7							
Шешминское первое	60	12	4ЛП2Б20С1КЛ1 В	0,0433/10,83	-	-	0,0433/10,83
Итого:				1,1984/147,69	0,0513/2,57	0,0644/6,44	0,0621/19,25

Таблица 3. Средние таксационные показатели насаждений проектируемого лесного участка

Целевое назначение лесов	Хозяйство, преобладающая порода	Состав насаждений	Возраст	Бонитет	Плотность	Средний запас древесины (куб. м/га)			
						Молодняк	Средневозрастные	Приспевающие	Спелые и перестойные
Эксплуатационные	Твердолиственные, дуб	5Д2КЛ1ЛП 10С15+ЛК	15	2	0,6	50	-	-	-
Эксплуатационные	Мягколиственные, осина	60С2ЛП2 КЛ+Б+В	65	3	0,6	-	100	-	188
Эксплуатационные	Хвойные, сосна	10С+ЛК	69	1	0,7	-	-	310	-

Таблица 4. Виды и объемы использования лесов на проектируемом лесном участке

Целевое назначение лесов	Хозяйство (хвойное, твердолиственное, мягколиственное)	Площадь (га)	Единица измерения	Объемы использования лесов (изыятия лесных ресурсов)
Вид использования лесов – осуществление геологического изучения недр, разведка и добыча полезных ископаемых	Цель предоставления лесного участка – в аренду для размещения объекта: «Обустройство Михайловского поднятия Ерсубайкинского месторождения сверхвязкой нефти. Трубопроводы»	1,1984	га	1,1984
Эксплуатационные	-	1,1984	га	1,1984
Рубка лесных насаждений любого возраста на лесных участках, предназначенных для строительства, реконструкции и эксплуатации объектов, предусмотренных статьями 13, 14 и 21 Лесного кодекса Российской Федерации	Хвойные, мягколиственные, твердолиственные	0,8138	куб. м	147,69

Виды использования лесов на проектируемом лесном участке. Лесохозяйственным регламентом Калейкинского лесничества в квартале 60 Шешминского первого участкового лесничества и соответственно в проектируемом лесном участке установлены следующие виды разрешенного использования лесов:

- заготовка древесины;
- заготовка и сбор недревесных лесных ресурсов;
- заготовка пищевых лесных ресурсов и сбор лекарственных растений;
- осуществление видов деятельности в сфере охотничьего хозяйства;
- ведение сельского хозяйства, осуществление рыболовства, за исключением любительского рыболовства;
- осуществление научно-исследовательской, образовательной деятельности;
- осуществление рекреационной деятельности;
- создание лесных плантаций и их эксплуатация;
- выращивание лесных плодовых, ягодных, декоративных растений, лекарственных растений;
- создание лесных питомников и их эксплуатация;
- осуществление геологического изучения недр, разведка и добыча полезных ископаемых;
- строительство и эксплуатация водохранилищ и иных искусственных водных объектов, а также гидротехнических сооружений, морских портов, морских терминалов, речных портов, причалов;
- строительство, реконструкция, эксплуатация линейных объектов;
- переработка древесины и иных лесных ресурсов
- осуществление религиозной деятельности.

Сведения об обременениях проектируемого лесного участка. По данным государственного лесного реестра Калейкинского лесничества, в квартале 60 Шешминского первого участкового лесничества имеются договоры аренды лесного участка №01-15 от 14 октября 2008г. Некоммерческая организация Фонд «Родная природа» и ПАО «Татнефть» имени В.Д. Шашина.

По данным государственного лесного реестра Калейкинского лесничества, Шешминского первого участкового лесничества имеются договоры аренды лесного участка заключенные с ПАО «Татнефть» имени В.Д. Шашина:

- Договор аренды лесных участков № 01-12-1448, выдан 28 июля 2008;
- Договор аренды лесного участка, № 949/110/45-06/17, выдан 21 июня 2016;
- Договор аренды лесного участка для осуществления геологического изучения недр, разведки и добычи полезных ископаемых, № 17/2022/1718, выдан 27 января 2022;
- Договор аренды лесного участка для строительства, реконструкции, эксплуатации линейных объектов, № 17/2022/1784, выдан 05 апреля 2022
- Договор аренды лесного участка для осуществления геологического изучения недр, разведки и добычи полезных ископаемых, № 17/2021/1697, выдан 13 декабря 2021.
- Договор аренды лесных участков, №392/1591 от 24 декабря 2012.

Ограничения по видам целевого назначения лесов. С учетом целевого назначения и правового режима лесов, установленного лесным законодательством Российской Федерации, лесохозяйственным регламентом Калейкинского лесничества на запрашиваемом участке существуют следующие ограничения:

№п/п	Целевое назначение лесов	Ограничения использования лесов
1	Эксплуатационные	Допускаются все виды использования лесов.

Виды разрешенного использования лесов	Ограничения использования лесов
Осуществление геологического изучения недр, разведка и добыча полезных ископаемых	Запрещается разработка месторождений полезных ископаемых в зеленых зонах и лесопарковых зонах, а также на территории городских лесов (пункт 4 части 3 ст. 105 ЛК РФ). Не допускается при осуществлении использования лесов в целях выполнения работ по геологическому изучению недр, разработки месторождений полезных ископаемых: а) валка деревьев и расчистка лесных участков от древесной растительности с помощью бульдозеров, захлывание древесными остатками приграничных полос и опушек, повреждение стволов и скелетных корней опущенных деревьев, хранение свежесрубленной древесины в лесу в летний период без специальных мер защиты; б) затопление и длительное подтопление лесных насаждений; в) повреждение лесных насаждений, растительного покрова и почв за пределами предоставленного лесного участка; г) захлывание лесов строительными, промышленными, древесными, бытовыми и иными отходами, мусором; д) загрязнение площади предоставленного лесного участка и территории за его пределами химическими и радиоактивными веществами; е) проезд транспортных средств и иных механизмов по провозным, неустановленным маршрутам, в том числе за пределами лесного участка (пункт 18 Порядка использования лесов для выполнения работ по геологическому изучению недр, для разработки месторождений полезных ископаемых, утвержденного приказом Рослесхоза от 27.12.2010 N 515).

Таблица 7. Сведения о наличии зданий, сооружений, объектов, связанных с созданием лесной инфраструктуры и объектов, не связанных с созданием

№ п/п	Участковое лесничество/урочище (при наличии)	Номер квартала	Номер выдела	Площадь объекта, (га)	Наименование объекта
Отсутствуют					

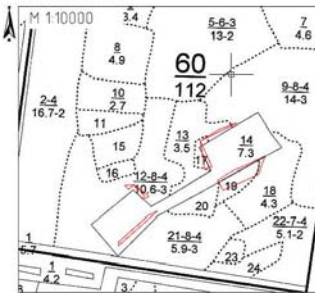
Таблица 8. Сведения о наличии на проектируемом лесном участке особо защитных участков лесов, особо охраняемых природных территорий, зон с особыми условиями использования территорий.

N п/п	Наименование участкового лесничества	Номер квартала	Номер выдела	Виды ОЗУ, наименование ООПТ, виды зон с особыми условиями использования территорий	Общая площадь га
Отсутствуют					

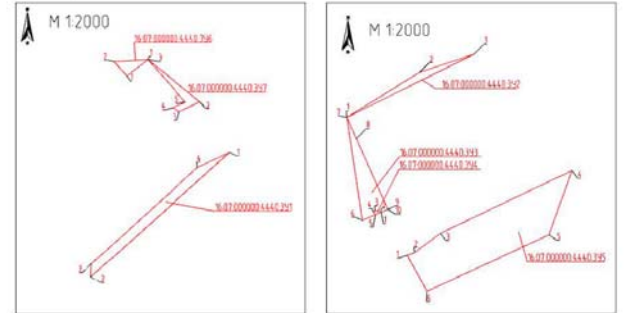
Проектирование вида использования лесов лесного участка. Согласно лесохозяйственному регламенту Калейкинского лесничества, Шешминского первого участкового лесничества квартала №60 (9,12,13,14,17,18,19) в границах которого расположен проектируемый лесной участок, относится к зоне планируемого освоения лесов: Осуществление геологического изучения недр, разведка и добыча полезных ископаемых.

Схема расположения проектируемого лесного участка. Субъект Российской Федерации: Республика Татарстан; Муниципальное образование: Альметьевский муниципальный район, Клементайкинское сельское поселение; Категория земель:земли лесного фонда; Лесничество: Калейкинское; Участковое лесничество/урочище: Шешминское первое участковое лесничество;

Вид использования лесов:осуществление геологического изучения недр, разведка и добыча полезных ископаемых; Цель предоставления лесного участка – для размещения объекта: «Обустройство Михайловского поднятия Ерсубайкинского месторождения сверхвязкой нефти. Трубопроводы».



Основные обозначения:  
Испрашиваемый участок  
Границы кварталов  
Границы выделов



№ характерных точек	Направление (румбы) (°)	Длина линий, м	x	y
16.07.000000.4440.3У1 S- 0.1661га				
1	2	ЮЗ: 48° 09' 39"	188,38	375824,40
2	3	СВ: 2° 51' 29"	13,44	375698,74
3	4	СВ: 47° 50' 44"	144,58	375712,16
4	1	СВ: 64° 55' 13"	35,88	375809,19
16.07.000000.4440.3У2 S- 0.0579га				
1	2	СВ: 58° 13' 03"	86,41	376074,20
2	3	СВ: 71° 33' 43"	58,05	376119,71
3	1	ЮЗ: 63° 34' 27"	143,52	376138,07
16.07.000000.4440.3У3 S- 0.1416га				
1	2	СЗ: 38° 33' 30"	0,88	375978,15
2	3	СЗ: 83° 18' 07"	5,66	375978,84
3	4	ЮЗ: 51° 28' 26"	2,01	375979,50
4	5	ЮВ: 38° 23' 05"	3,25	375978,25
5	6	ЮЗ: 66° 52' 27"	14,46	375975,70
6	7	СЗ: 8° 33' 14"	105,35	375970,02
7	8	ЮВ: 24° 02' 39"	23,49	376074,20
8	9	ЮВ: 24° 01' 26"	78,48	376052,75
9	10	ЮЗ: 66° 48' 05"	0,08	375981,07
10	1	ЮЗ: 66° 51' 09"	7,35	375981,04
16.07.000000.4440.3У4 S- 0.0016га				
1	2	СЗ: 38° 33' 30"	0,88	375978,15
2	3	СЗ: 83° 18' 07"	5,66	375978,84
3	4	ЮЗ: 51° 28' 26"	2,01	375979,50
4	5	ЮВ: 38° 23' 05"	3,25	375978,25
5	1	СВ: 66° 48' 49"	6,22	375975,70
16.07.000000.4440.3У5 S- 0.7619га				
1	2	СВ: 69° 11' 12"	8,08	375934,60
2	3	СВ: 53° 22' 26"	32,43	375937,47
3	4	СВ: 64° 28' 10"	147,61	375956,82
4	5	ЮЗ: 19° 43' 16"	69,17	376020,44
5	6	ЮЗ: 65° 09' 44"	135,91	375955,33
6	1	СЗ: 28° 56' 03"	41,55	375898,24
16.07.000000.4440.3У6 S- 0.0260га				
1	2	СЗ: 42° 26' 44"	19,51	375901,80
2	3	СВ: 86° 43' 53"	34,38	375916,20
3	1	ЮЗ: 52° 16' 38"	26,74	375918,16
16.07.000000.4440.3У7 S- 0.0433га				
1	2	ЮВ: 51° 10' 14"	67,50	375918,16
2	3	ЮЗ: 63° 59' 21"	23,12	375875,84
3	4	СЗ: 56° 09' 46"	7,56	375865,70
4	5	СВ: 66° 16' 19"	13,64	375869,91
5	1	СЗ: 41° 38' 04"	57,21	375875,40

4.2. Перечень координат характерных точек образуемых земельных участков

Номер вершины	X	Y
16.07.000000.4440.3У1		
1	375824,40	2283862,09
2	375698,74	2283721,74
3	375712,16	2283722,41
4	375809,19	2283829,59
1	375824,40	2283862,09
16.07.000000.4440.3У2		
1	376074,20	2284013,66
2	376119,71	2284087,11
3	376138,07	2284142,18
1	376074,20	2284013,66
16.07.000000.4440.3У3		
1	375978,15	2284048,35
2	375978,84	2284047,80
3	375979,50	2284042,18
4	375978,25	2284040,61
5	375975,70	2284042,63
6	375970,02	2284029,33
7	376074,20	2284013,66
8	376052,75	2284023,23
9	375981,07	2284055,18
10	375981,04	2284055,11
1	375978,15	2284048,35
16.07.000000.4440.3У4		
1	375978,15	2284048,35
2	375978,84	2284047,80
3	375979,50	2284042,18
4	375978,25	2284040,61
5	375975,70	2284042,63
1	375978,15	2284048,35
16.07.000000.4440.3У5		
1	375934,60	2284074,76
2	375937,47	2284082,31
3	375956,82	2284108,34
4	376020,44	2284241,54
5	375955,33	2284218,20
6	375898,24	2284094,86
1	375934,60	2284074,76
16.07.000000.4440.3У6		
1	375901,80	2283758,36
2	375916,20	2283745,19
3	375918,16	2283779,51
1	375901,80	2283758,36

привычные для себя сроки, в которые средства приходили до этого. При безналичном зачислении на счет в банке выплата поступит 3-го числа за предыдущий месяц, при доставке почтой - с 1-го по 25-е число за предыдущий месяц.

Подать заявление на оформление единого пособия можно на портале госуслуг, в МФЦ или в любой клиентской службе Социального фонда.

"Единое пособие было введено в России с 2023 года. Оно заменило несколько ранее существовавших выплат на детей и беременным женщинам. На выплату имеют право семьи с доходами меньше прожиточного минимума на человека. Чтобы средства получали те, кто в них действительно нуждается, при оформлении

применяется оценка доходов и имущества семьи", - отметил управляющий Отделением Социального фонда Татарстана Эдуард Вафин.

От доходов зависит и размер пособия. Он составляет 50%, 75% или 100% регионального прожиточного минимума на ребенка или трудоспособного взрослого - в зависимости от того, по какому основанию установлено пособие.

Контакт-центр Отделения СФР по РТ 8 800 1-000-001.

Телефон горячей линии КС 074.

Телефон для справок 32-18-11, 32-18-06.

**Клиентская служба (на правах отдела) в Альметьевском районе ОСФР по РТ**



16.07.000000.4440.3У7		
1	375918,16	2283779,51
2	375875,84	2283832,09
3	375865,70	2283811,31
4	375869,91	2283805,03
5	375875,40	2283817,52
1	375918,16	2283779,51

4.3. Сведения о границах территории, применительно к которой осуществляется подготовка проекта межевания.

В административном отношении проектируемый объект расположен на территории Клементейкинского сельского поселения Альметьевского муниципального района, Республики Татарстан.

Проектируемый объект и его инфраструктура располагается на землях лесного фонда и землях промышленности.

№ точки	X	Y
1	376178,15	2284222,82
2	376092,44	2284270,35
3	376042,03	2284286,74
4	376020,44	2284241,54
5	375965,33	2284218,20
6	375898,24	2284094,86
7	375948,69	2284066,96
8	375900,78	2283968,18
9	375842,63	2283855,18
10	375824,40	2283862,09
11	375898,74	2283721,74
12	375619,94	2283717,80
13	375618,82	2283725,39
14	375562,27	2283720,13
15	375554,33	2283782,85
16	375530,45	2283781,14
17	375539,12	2283700,62
18	375494,37	2283693,16
19	375503,12	2283654,31
20	375520,12	2283534,69
21	375306,33	2283472,88
22	375345,56	2283333,06
23	375541,87	2283381,72
24	375536,80	2283417,40
25	375531,88	2283452,01
26	375545,17	2283454,99
27	375553,52	2283529,71
28	375540,97	2283627,81
29	375584,57	2283644,86
30	375595,29	2283649,21

31	375590,47	2283674,94
32	375681,55	2283677,40
33	375793,54	2283801,25
34	375812,20	2283784,94
35	375857,04	2283824,21
36	375882,93	2283785,60
37	375892,64	2283748,97
38	375797,73	2283644,13
39	375712,70	2283639,90
40	375676,60	2283673,01
41	375663,27	2283657,47
42	375705,42	2283619,51
43	375806,99	2283624,56
44	375916,20	2283745,19
45	375918,16	2283779,51
46	375875,84	2283832,09
47	375865,70	2283811,31
48	375869,91	2283805,03
49	375875,40	2283817,52
50	376020,44	2284241,54
51	376178,15	2284222,82
52	376138,07	228442,18
1	376178,15	2284222,82
53	375605,71	2283681,38
54	375605,49	2283682,36
55	375604,51	2283682,14
56	375604,73	2283681,16
53	375605,71	2283681,38
57	375795,24	2285150,73
58	375636,52	2285130,49
59	375640,95	2285095,76
60	375412,32	2285078,37

61	375410,64	2285090,87
62	375383,46	2285092,78
63	375345,71	2285431,07
64	375360,42	2285439,85
65	375339,34	2285629,08
66	375314,40	2285821,20
67	375325,93	2285833,14
68	375313,73	2285847,94
69	375290,23	2285829,10
70	375289,27	2285811,44
71	375274,09	2285808,84
72	375086,81	2285784,23
73	375088,03	2285967,46
74	374928,04	2285968,53
75	374926,47	2285733,54
76	375086,46	2285732,47
77	375086,54	2285743,85
78	375279,30	2285769,18
79	375312,42	2285471,93
80	375310,59	2285454,64
81	375302,56	2285424,40
82	375315,35	2285275,49
83	375342,55	2285071,97
84	375302,28	2285056,44
85	375289,46	2285065,02
86	375159,67	2284899,87
87	375152,33	2284900,02
88	375152,33	2284900,02
89	374996,97	2284706,90
90	374938,68	2284647,09
91	374905,55	2284613,09
92	374759,93	2284423,84
93	374768,04	2284417,69
94	374760,34	2284399,02
95	374703,91	2284389,61
96	374695,56	2284390,38
97	374695,97	2284357,19
98	374604,55	2284361,85
99	374600,77	2284341,41
100	374724,43	2284330,39
101	374738,11	2284331,11
102	374748,23	2284285,14
103	374768,17	2284288,19
104	374758,34	2284332,22
105	374779,98	2284333,33

4.4. Вид разрешенного использования образуемых земельных участков

Для земельных участков, образуемых для размещения проекта: «обустройство Михайловского поднятия Ерсубайкинского месторождения сверхвязкой нефти, трубопроводы» на проектируемых лесных участках устанавливается вид разрешенного использования – «осуществление геологического изучения недр, разведка и добыча полезных ископаемых», в соответствии с пунктом 11 части 1 статьи 25 лесного кодекса Российской Федерации и лесохозяйственным регламентом Калейкинского лесничества.

По адресу г. Альметьевск, ул. Грибоедова, д. 10  
ежедневно с 8.00 до 12.00 и с 13.00 до 17.00 часов  
проводятся

**бесплатные консультации по защите прав потребителей** по вопросу исполнения услуг и возврата приобретенных товаров ненадлежащего качества.

Тел.: 45-20-81.

### ПОСТАНОВЛЕНИЕ Исполнительного комитета Альметьевского муниципального района 18 января 2024 года № 118

Об утверждении проектной документации объектов, подлежащих капитальному ремонту общего имущества многоквартирных домов, расположенных в Альметьевском муниципальном районе в 2024 году

На основании части 15 статьи 48 Градостроительного кодекса Российской Федерации, с учетом постановления от 27 марта 2023 года № 364 "О внесении изменений в Краткосрочный план реализации Региональной программы капитального ремонта общего имущества в многоквартирных домах, расположенных на территории Республики Татарстан, утвержденной постановлением Кабинета Министров Республики Татарстан от 31.12.2013 № 1146 "Об утверждении Региональной программы капитального ремонта общего имущества в многоквартирных домах, расположенных на территории Республики Татарстан", в 2023 - 2025 годах, утвержденный постановлением Кабинета Министров Республики Татарстан от 12.12.2022 № 1305", положительных заключений государственного автономного учреждения "Управление государственной экспертизы и ценообразования Республики Татарстан по строительству и архитектуре" по проверке достоверности определения сметной стоимости

ИСПОЛНИТЕЛЬНЫЙ КОМИТЕТ ПОСТАНОВЛЯЕТ:

1. Утвердить проектно-сметную документацию объектов, подлежащих капитальному ремонту общего имущества многоквартирных домов, расположенных в Альметьевском муниципальном районе в 2024 году (Приложение №1).
2. Опубликовать настоящее постановление в газете "Альметьевский вестник".
3. Настоящее постановление вступает в силу после его официального опубликования.
4. Контроль за исполнением настоящего постановления возложить на руководителя исполнительного комитета города Исакова А.Р. (по согласованию).

И.о. руководителя исполнительного комитета района А.Р. Исаков

Приложение №1  
УТВЕРЖДЕНО  
постановлением исполнительного комитета  
Альметьевского муниципального района  
от "18" января 2024 г. № 118

Проектная документация объектов, подлежащих капитальному ремонту общего имущества многоквартирных домов, расположенных в Альметьевском муниципальном районе в 2024 году

№ п/п	Адрес (Республика Татарстан, Альметьевский муниципальный район)	Общая сметная стоимость строительства в текущих ценах 3 кв. 2023 г., тыс. руб.	Основные технико-экономические показатели	Состав утверждаемой проектной документации	Заключение по проверке достоверности определения сметной стоимости	
1	г. Альметьевск, ул. Нефтяников, д. 25	12437,01	Общая площадь дома (м <sup>2</sup> ) Жилая площадь (м <sup>2</sup> ) Объем дома (м <sup>3</sup> ) Количество этажей, эт. Число квартир (кв.) Ввод в эксплуатацию (г.) Наружные стены	2959,4 2040,6 10080 9 48 1973 кирпич	Рабочие чертежи и разрезы по следующим видам работ: Ремонт подвальных помещений	16-1-1-2-080210-2023 от 22 декабря 2023г.

И.о. заместителя руководителя исполнительного комитета района по строительству А.А. Ямалетдинов

### ПОСТАНОВЛЕНИЕ Исполнительного комитета Альметьевского муниципального района

19 января 2024 года № 125

Об утверждении проекта планировки и проекта межевания территории для объекта: «Обустройство Полянского поднятия Ерсубайкинского месторождения сверхвязкой нефти. Трубопроводы»

В соответствии с Градостроительным кодексом Российской Федерации, Федеральным законом от 6 октября 2003 г. № 131-ФЗ «Об общих принципах организации местного самоуправления в Российской Федерации», на основании протокола, заключения по результатам публичных слушаний от 26 декабря 2023 г. № 113071 (публикация в газете «Альметьевский вестник», 28 декабря 2023г. №55), прошедших согласно постановлению главы Альметьевского муниципального района от 8 декабря 2023 г. №182 «О назначении публичных слушаний»,

ИСПОЛНИТЕЛЬНЫЙ КОМИТЕТ ПОСТАНОВЛЯЕТ:

1. Утвердить проект планировки и проект межевания территории для объекта: «Обустройство Полянского поднятия Ерсубайкинского месторождения сверхвязкой нефти. Трубопроводы», расположенного на территории Клементейкинского сельского поселения Альметьевского муниципального района Республики Татарстан (Приложение №1).
2. Опубликовать настоящее постановление в газете «Альметьевский вестник».
3. Настоящее постановление вступает в силу после его официального опубликования.
4. Контроль за исполнением настоящего постановления возложить на заместителя руководителя исполнительного комитета района по строительству Косарева Д.В.

Руководитель исполнительного комитета района А.М. Каюмов

Приложение №1

УТВЕРЖДЕН  
постановлением исполнительного комитета  
Альметьевского муниципального района  
от «19» января 2024 г. №125

ПРОЕКТ ПЛАНИРОВКИ И ПРОЕКТ МЕЖЕВАНИЯ  
ТЕРРИТОРИИ ДЛЯ ОБЪЕКТА:  
«ОБУСТРОЙСТВО ПОЛЯНСКОГО ПОДНЯТИЯ ЕRSУБАЙКИНСКОГО  
МЕСТОРОЖДЕНИЯ СВЕРХВЯЗКОЙ НЕФТИ. ТРУБОПРОВОДЫ»



Заказчик – ПАО «Татнефть» им. В. Д. Шашина

«Обустройство Полянского поднятия Ерсубайкинского месторождения сверхвязкой нефти. Трубопроводы», расположенного на территории Клементейкинского сельского поселения Альметьевского муниципального района Республики Татарстан

ПРОЕКТ ПЛАНИРОВКИ И ПРОЕКТ МЕЖЕВАНИЯ ТЕРРИТОРИИ

Первый заместитель  
Главный инженер проекта  
генерального директора

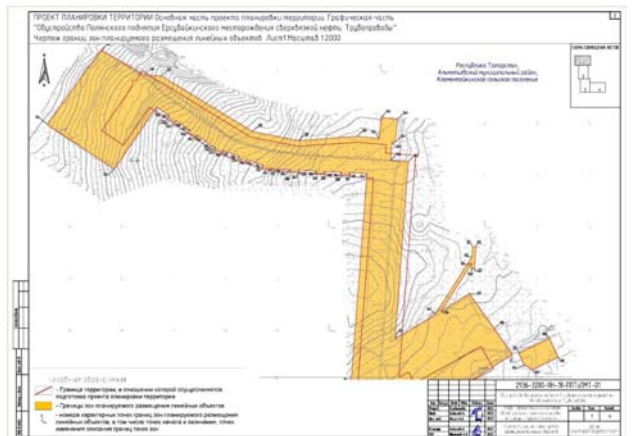


З. Бадрдинов

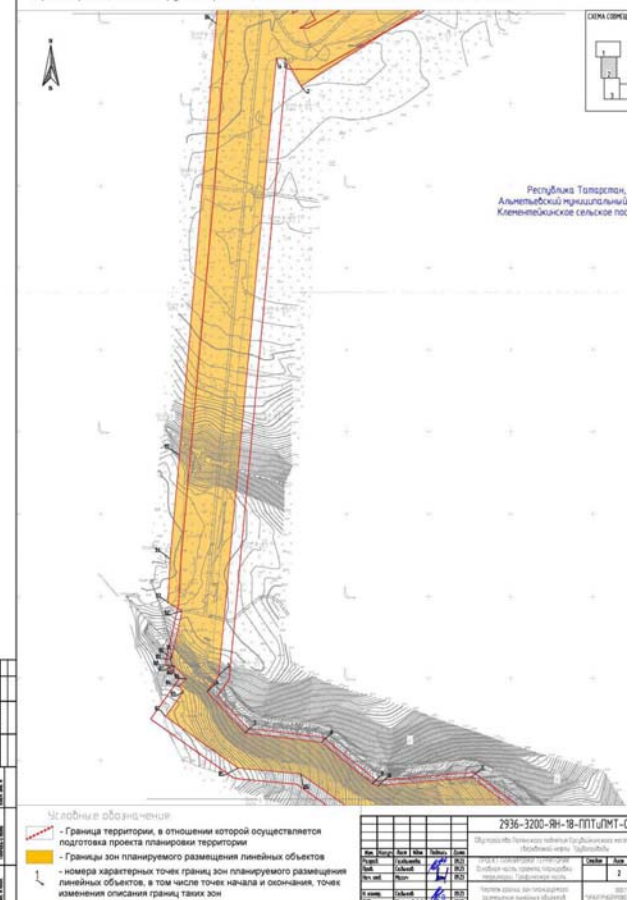
А. Ф. Шафиков

2024г.

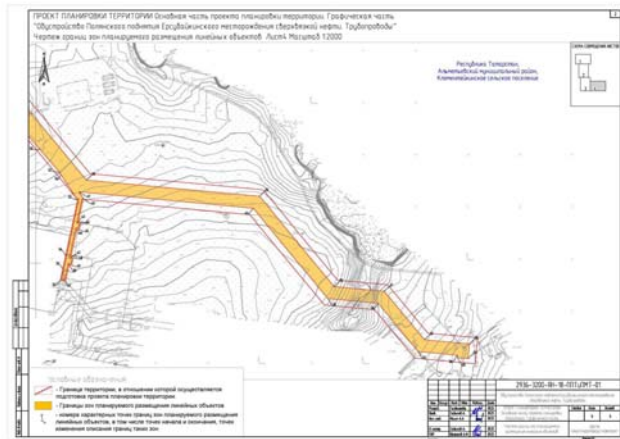
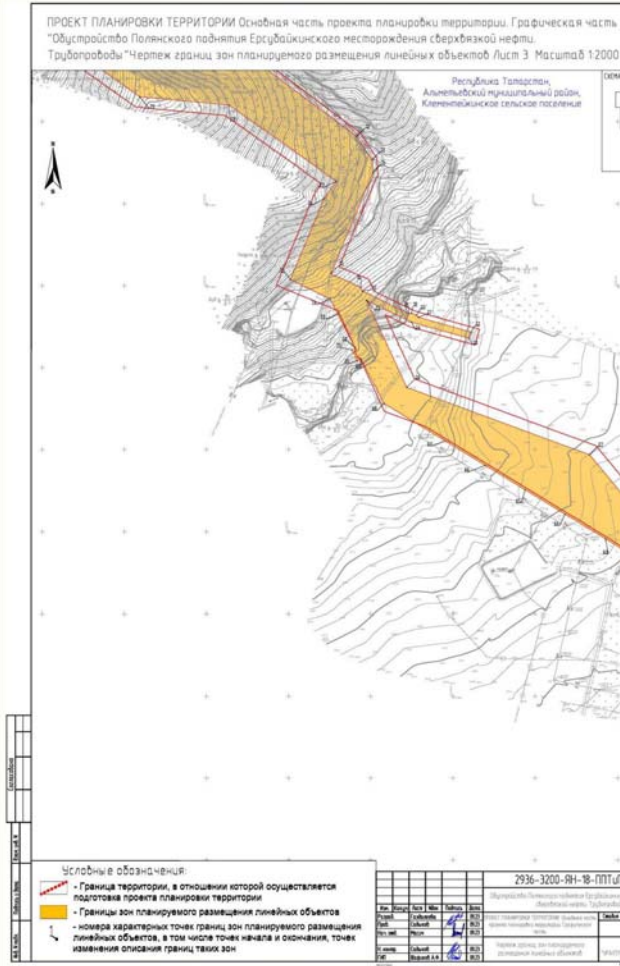
РАЗДЕЛ 1. ПРОЕКТ ПЛАНИРОВКИ ТЕРРИТОРИИ. ГРАФИЧЕСКАЯ ЧАСТЬ



ПРОЕКТ ПЛАНИРОВКИ ТЕРРИТОРИИ. Основная часть проекта планировки территории. Графическая часть «Обустройство Полянского поднятия Ерсубайкинского месторождения сверхвязкой нефти. Трубопроводы» Чертеж границ зон планируемого размещения линейных объектов. Лист 2 Масштаб 1:2000







**Чертеж красных линий**  
Согласно п.11 ППРФ от 12.05.2017 № 564 В случае если в связи с реконструкцией линейных объектов не устанавливаются, не отменяются, не изменяются красные линии (или) не изменяются границы зон планируемого размещения этих линейных объектов, подготовка соответствующего чертежа красных линий (или) чертежа границ зон планируемого размещения линейных объектов, подлежащих реконструкции в связи с изменением их местоположения, не требуется. Красные линии не устанавливаются, не отменяются, не изменяются. Чертеж границ зон планируемого размещения линейных объектов, подлежащих реконструкции в связи с изменением их местоположения, не устанавливается. Согласно п.11 ППРФ от 12 мая 2017 № 564. В случае если в связи с реконструкцией линейных объектов не устанавливаются, не отменяются, не изменяются красные линии (или) не изменяются границы зон планируемого размещения этих линейных объектов, подготовка соответствующего чертежа красных линий (или) чертежа границ зон планируемого размещения линейных объектов, подлежащих реконструкции в связи с изменением их местоположения, не требуется. Линейные объекты, подлежащие реконструкции в связи с изменением их местоположения отсутствуют.

**РАЗДЕЛ 2. ПРОЕКТ ПЛАНИРОВКИ ТЕРРИТОРИИ. ПОЛОЖЕНИЕ О РАЗМЕЩЕНИИ ЛИНЕЙНОГО ОБЪЕКТА**

2.1. Наименование, основные характеристики и назначение планируемых для размещения линейных объектов, а также линейных объектов, подлежащих реконструкции в связи с изменением их местоположения.  
Наименование объекта: "Обустройство Полянского поднятия Ерсубайкинского месторождения сверхвязкой нефти. Трубопроводы".  
Основание для разработки документации по планировке территории:  
- задание на проектирование объектов капитального строительства, утвержденное начальником отдела техники и технологии добычи СВН СМП "Татнефть-Добыча" ПАО "Татнефть" им. В. Д. Шашина, Р. Р. Ахмадуллин в 2022 г. ;  
- техническое задание на разработку проекта планировки и проекта межевания территории, предусматривающих размещение объекта "Обустройство Полянского поднятия Ерсубайкинского месторождения сверхвязкой нефти. Трубопроводы" на территории Альметьевского муниципального района Республики Татарстан;  
- технический отчет по инженерно-геодезическим изысканиям, выполненный департаментом инженерных изысканий ООО ПФ "Уралтрубопроводстройпроект" в 2023 г. ;  
- технический отчет по инженерно-геологическим изысканиям, выполненный департаментом инженерных изысканий ООО ПФ "Уралтрубопроводстройпроект" в 2023 г. ;  
- технический отчет по инженерно-гидрометеорологическим изысканиям, выполненный департаментом инженерных изысканий ООО ПФ "Уралтрубопроводстройпроект" в 2023 г. ;  
- технический отчет по инженерно-экологическим изысканиям, выполненный отделом инженерно-экологических изысканий ООО ПФ "Уралтрубопроводстройпроект" в 2023 г. ;  
- постановление Правительства Российской Федерации от 02 апреля 2022 года №575 "Об особенностях подготовки, согласования, утверждения, продления сроков действия документации по планировке территории, градостроительных планов земельных участков, выдачи разрешений на строительство объектов капитального строительства, разрешений на ввод в эксплуатацию".  
Заказчик ПАО "Татнефть" имени В.Д.Шашина.  
Исполнитель - Общество с ограниченной ответственностью Проектная фирма "Уралтрубопроводстройпроект" (ООО ПФ Уралтрубопровод-стройпроект)".  
В соответствии с техническим заданием в проектной документации предусмотрено строительство нефтегазосборных трубопроводов.  
Информация по протяженностям, диаметрам и толщинам стенок проектируемых трубопроводов на участках между обвалованиями технологических площадок представлена в таблице 1 "Перечень объектов строительства".  
Таблица 1 - Перечень объектов строительства

ного строительства, разрешений на ввод в эксплуатацию".  
Заказчик ПАО "Татнефть" имени В.Д.Шашина.  
Исполнитель - Общество с ограниченной ответственностью Проектная фирма "Уралтрубопроводстройпроект" (ООО ПФ Уралтрубопровод-стройпроект)".  
В соответствии с техническим заданием в проектной документации предусмотрено строительство нефтегазосборных трубопроводов.  
Информация по протяженностям, диаметрам и толщинам стенок проектируемых трубопроводов на участках между обвалованиями технологических площадок представлена в таблице 1 "Перечень объектов строительства".  
Таблица 1 - Перечень объектов строительства

Показатели	Ед. изм.	Значение
Куст скважин № 20500		
Фонд обустраиваемых скважин, в том числе:	шт.	6
- добывающих	шт.	3
- паронагнетательных	шт.	3
Куст скважин № 20506		
Фонд обустраиваемых скважин, в том числе:	шт.	6
- добывающих	шт.	3
- паронагнетательных	шт.	3
Трубопровод нефтегазосборный Трасса №1		
Протяженность	м	1066,79
Типоразмер	мм	Ø114x4,5
Давление	МПа	1,6
Складности	м3/сут	249
Протяженность	м	3117,16
Типоразмер	мм	Ø114x4,5
Давление	МПа	1,6
Складности	м3/сут	249
Узел запорной арматуры №1	шт	1
Узел запорной арматуры №2	шт	1
Трубопровод нефтегазосборный Трасса №2		
Протяженность	м	194,16
Типоразмер	мм	Ø89x4
Давление	МПа	1,6
Складности	м3/сут	498
Трасса паропровода (кусты скважин №20500). От точки врезки в существующий паропровод до отвлечения на куст 20506 УТ-1 – УТ-2		
Протяженность	м	2878
Типоразмер	мм	Ø273x9
Трасса паропровода (кусты скважин №20500). От точки отвлечения на куст 20506 до к. 20500 УТ-2 – к. 20500		
Протяженность	м	1242,3
Типоразмер	мм	Ø219x8
Трасса паропровода (кусты скважин №20500). Дренажные трубопроводы, воздушники, обводные линии		
Протяженность	м	70
Типоразмер	мм	Ø32x3

Трасса паропровода (кусты скважин №20500). От точки отвлечения на куст 20506 до к. 20506 УТ-2 – к. 20506		
Протяженность	м	260
Типоразмер	мм	Ø159x7
Трасса паропровода (кусты скважин №20500). Дренажные трубопроводы, воздушники, обводные линии		
Протяженность	м	5
Типоразмер	мм	Ø32x3
Протяженность	м	9
Типоразмер	мм	Ø57x4
ВЛ 6 кВ на куст скважин №20500		
Протяженность	м	2689,30
ВЛ 6 кВ на куст скважин №20506		
Протяженность	м	88,60

**Основные проектные решения:**  
- строительство нефтегазосборных трубопроводов от точек врезок к выкидным линиям кустов скважин №20500, №20506, включая узел запорной арматуры №1; узел запорной арматуры №2;  
- максимальное давление в трубопроводах 1,6 МПа;  
- применение труб стальных бесшовных горячедифформированных по ГОСТ 8732-78 из углеродистой стали 20, группы В ГОСТ 8731-74 с заводской теплоизоляцией из пенополиуретана в полиэтиленовой оболочке по ТУ 1390-004-67740692-2010;  
- строительство подземных трубопроводов выполнить согласно ВСН 005-88. Изоляцию сварных стыков подземных трубопроводов выполнить теплоизолированным полуцилиндром для стальной трубы, с изоляцией типа 1 из пенополиуретана в полиэтиленовой оболочке;  
- глубина заложения промышленных трубопроводов принята не менее 1,5 м до верхней образующей трубы ниже глубины промерзания грунтов;  
- переход через проектируемую автомобильную дорогу IV категории выполнен открытым способом в защитном кожухе из трубы по ГОСТ 10704-91/В 20 ГОСТ 10705-80;  
- переход через ручей Черный Ключ на трассе №2 выполнен надземно в защитном кожухе из трубы по ГОСТ 10704-91/ В 20 ГОСТ 10705-80;  
- узлы запорной арматуры установлены в ограждении из металлической сетки с калитками;  
- контроль сварных соединений трубопроводов;  
- испытание трубопроводов на прочность и герметичность;  
- обозначение трасс трубопроводов на местности опознавательными знаками.  
Проектной документацией предусматривается подземная прокладка трубопроводов с учетом рельефа местности.  
Повороты трубопроводов в горизонтальной и вертикальной плоскости выполнены упругим изгибом, крутоизогнутыми и гнутыми отводами.  
Все элементы трубопроводов предусмотрены равнопроходными.  
Для обеспечения нормальных условий эксплуатации в соответствии с РД 39-132-94 вдоль трасс трубопроводов устанавливаются охранные зоны в виде участка земли, ограниченного условными линиями, проходящими в 25 м от оси трубопровода с каждой стороны.  
Паропроводы к кустам скважин выполняются в надземном исполнении.

Паропроводы устанавливаются преимущественно на низких опорах с уклоном не менее 4 промилле.  
Протяженность проектируемых трасс (без учета длин компенсаторов) составляет: от точки врезки (УТ3) до куста № 28000 – 340,011 м; от существующего паропровода куста № 28006 – 116,8 м.  
Линейные объекты, подлежащие реконструкции в связи с изменением их местоположения отсутствуют.

2.2. Перечень субъектов Российской Федерации, перечень муниципальных районов, городских округов в составе субъектов Российской Федерации, перечень поселений, населенных пунктов, внутригородских территорий городов федерального значения, на территориях которых устанавливаются зоны планируемого размещения линейных объектов.  
В административном отношении участок работ находится в Альметьевском районе Республики Татарстан, на территории Клементайского сельского поселения в границах ГКУ «Калейкинское лесничество», Шешминское участковое лесничество.  
Территория объекта характеризуется развитой автодорожной сетью. Проезд к месту производства работ возможен по трассам федерального значения М-5 и Р-239, далее по автодорогам республиканского значения. Ближайшая железнодорожная станция Альметьевская расположена в 25 км восточнее участка работ.  
Ближайшими населенными пунктами к объекту строительства являются д. Полянка (2,07 км на юг), д. Багряж (3,27 км на юго-восток), д. Владимировка (4,5 км на северо-восток).

**2.3. Перечень координат характерных точек границ зон планируемого размещения линейных объектов.**

№ точки	X	Y
1	374153,66	2281251,49
2	374021,11	2281044,25
3	374054,94	2281025,05
4	374055,52	2281014,25
5	373303,62	2280944,00
6	373283,56	2280929,78
7	373233,41	2280976,07
8	373221,94	2281069,43
9	373171,41	2281131,13
10	373169,05	2281138,56
11	373179,17	2281252,43
12	373081,83	2281382,84
13	373053,15	2281401,60
14	373037,86	2281402,68
15	372915,03	2281351,59
16	372896,07	2281387,85
17	372893,60	2281389,90
18	372866,17	2281446,56
19	372866,60	2281449,52
20	372864,18	2281456,01
21	372861,62	2281458,30
22	372843,57	2281522,26
23	372835,85	2281520,16
24	372855,68	2281449,87
25	372882,17	2281395,15
26	372776,10	2281443,85
27	372693,88	2281665,67
28	372451,01	2281867,03
29	372419,93	2282199,65
30	372247,04	2282342,99
31	372238,01	2282439,59
32	372144,83	2282516,85
33	372136,82	2282602,61
34	372108,44	2282599,96
35	372110,37	2282579,31
36	372114,89	2282579,32
37	372121,86	2282504,72
38	372215,04	2282427,46
39	372224,07	2282330,86
40	372396,96	2282187,52
41	372428,26	2281852,49
42	372415,55	2281860,72
43	372371,27	2281851,25
44	372370,23	2281856,14
45	372355,56	2281853,01
46	372356,60	2281848,12
47	372303,75	2281836,81
48	372302,71	2281841,70
49	372288,04	2281838,56
50	372289,09	2281833,67
51	372256,92	2281826,80
52	372259,12	2281816,41
53	372281,46	2281821,18
54	372307,45	2281826,78
55	372412,27	2281849,74
56	372461,84	2281817,64
57	372466,06	2281814,91
58	372510,22	2281776,95
59	372548,15	2281744,37
60	372552,57	2281740,57
61	372553,46	2281739,81
62	372562,71	2281731,86
63	372591,38	2281695,13
64	372621,20	2281636,55
65	372651,01	2281587,97
66	372680,82	2281539,39
67	372710,63	2281490,81
68	372756,47	2281416,11
69	372810,68	2281388,22
70	372808,39	2281383,78
71	372821,73	2281376,92
72	372824,02	2281381,36
73	372864,92	2281360,32
74	372883,80	2281350,61
75	372907,72	2281302,18
76	373006,68	2281343,35
77	373027,47	2281358,09
78	373119,98	2281227,61
79	373130,15	2281118,80
80	373183,41	2281043,69
81	373190,51	2280967,63
82	373253,38	2280878,96
83	373283,93	2280900,62
84	373290,29	2280894,75
85	373299,22	2280904,43
86	373315,42	2280889,48
87	373315,29	2280887,99
88	373315,85	2280886,71
89	373323,33	2280884,63
90	373324,62	2280885,60
91	373325,34	2280886,55
92	373382,08	2280899,17
93	373392,65	2280882,05
94	373445,65	2280884,62
95	373571,29	2280895,99
96	374097,41	2280940,72
97	374502,92	2280971,88
98	374504,57	2280937,88
99	374500,10	2280937,66
100	374500,83	2280922,68
101	374505,31	2280922,90
102	374506,99	2280888,93
103	374502,50	2280888,70
104	374503,23	2280873,74
105	374507,67	2280873,95
106	374509,39	2280840,00
107	374504,90	2280839,77
108	374505,63	2280824,80
109	374510,11	2280825,02
110	374511,79	2280790,79
111	374513,36	2280786,59
112	374509,16	2280785,02
113	374514,40	2280770,97
114	374518,60	2280772,54
115	374530,48	2280740,68
116	374526,29	2280739,12
117	374531,53	2280725,06
118	374535,74	2280726,63
119	374547,61	2280694,77
120	374543,41	2280693,20
121	374548,64	2280679,15
122	374552,84	2280680,72
123	374555,03	2280674,85
124	374576,85	2280644,08
125	374573,19	2280641,49
126	374581,86	2280629,25
127	374585,52	2280631,85
128	374605,19	2280604,11
129	374601,53	2280601,52
130	374610,21	2280589,28
131	374613,88	2280591,88
132	374631,19	2280567,43
133	374511,05	2280485,91
134	374597,43	2280356,99
135	374740,30	2280460,12
136	374692,38	2280543,51

137	374690,88	2280576,50
138	374583,56	2280751,39
139	374566,16	2280840,25
140	374574,17	2280951,99
141	374570,57	2280994,98
142	374611,02	2280998,45
143	374607,65	2281031,08
144	374563,09	2281026,48
145	374563,72	2281020,37
146	374528,53	2281017,69
147	374525,99	2281051,68
148	374183,51	2281026,12
149	374230,66	2281103,33
150	374341,29	2281173,89
151	374361,84	2281175,33
152	374361,64	2281181,31
153	374317,97	2281178,64
154	374318,52	2281172,86
155	374329,28	2281173,33
156	374237,94	2281115,24
157	374270,95	2281169,29
158	374203,05	2281217,04
159	374156,26	2281263,77
160	374184,57	2281322,79
161	374148,42	2281339,68
162	374124,54	2281290,14
163	374133,71	2281274,58

2.4. Перечень координат характерных точек границ зон планируемого размещения линейных объектов, подлежащих реконструкции в связи с изменением их местоположения сооружений.  
Линейные объекты, подлежащие реконструкции в связи с изменением их местоположения отсутствуют.  
2.5. Предельные параметры разрешенного строительства, реконструкции объектов капитального строительства, входящих в состав линейных объектов в границах зон их планируемого размещения.  
Предельные размеры земельных участков и предельные параметры разрешенного строительства объектов капитального строительства включают в себя:  
1. Предельные (минимальные и (или) максимальные) размеры земельных участков, в том числе, площадь.  
2. Минимальные отступы от границ земельных участков в целях определения мест допустимого размещения зданий, строений, сооружений, за пределами которых запрещено строительство зданий, строений, сооружений.  
3. Предельное количество этажей или предельную высоту зданий, строений, сооружений.  
4. Максимальный процент застройки в границах земельного участка, определяемый, как отношение суммарной площади земельного участка, которая может быть застроена, ко всей площади земельного участка.  
В соответствии с пунктом 3 части 4 статьи 36 Градостроительного кодекса Российской Федерации на земельные участки, занятые линейными объектами, или предназначенные для размещения линейных объектов, действие градостроительных регламентов не распространяется.  
2.6. Информация о необходимости осуществления мероприятий по защите сохраняемых объектов капитального строительства, существующих и строящихся на момент подготовки проекта планировки территории, а также объектов капитального строительства, планируемых к строительству в соответствии с ранее утвержденной документацией по планировке территории, от возможного негативного воздействия в связи с размещением линейных объектов.  
Транспорт нефти и газа относится к производству с повышенной опасностью согласно № 116-ФЗ 21.07.1997г, класс опасности объекта 2. Опасность обусловлена наличием взрывопожароопасных веществ, которые создают реальную угрозу возникновения аварии с негативными последствиями.  
Продолжение на стр. 8



137	374690,88	2280576,50	151	374361,84	2281175,33
138	374583,56	2280751,39	152	374361,64	2281181,31
139	374566,16	2280840,25	153	374317,97	2281178,64
140	374574,17	2280951,99	154	374318,52	2281172,66
141	374570,57	2280994,98	155	374329,28	2281173,33
142	374611,02	2280998,45	156	374237,94	2281115,24
143	374607,65	2281031,08	157	374270,95	2281169,29
144	374563,09	2281026,48	158	374203,05	2281217,04
145	374563,72	2281020,37	159	374156,26	2281263,77
146	374528,53	2281017,69	160	374184,57	2281322,79
147	374525,99	2281051,68	161	374148,42	2281339,68
148	374183,51	2281026,12	162	374124,54	2281290,14
149	374230,66	2281103,33	163	374133,71	2281274,58
150	374341,29	2281173,89			

2.4. Перечень координат характерных точек границ зон планируемого размещения линейных объектов, подлежащих реконструкции в связи с изменением их местоположения сооружений.

Линейные объекты, подлежащие реконструкции в связи с изменением их местоположения отсутствуют.

2.5. Предельные параметры разрешенного строительства, реконструкции объектов капитального строительства, входящих в состав линейных объектов в границах зон их планируемого размещения.

Предельные размеры земельных участков и предельные параметры разрешенного строительства объектов капитального строительства включаются в себя:

1. Предельные (минимальные и (или) максимальные) размеры земельных участков, в том числе, площадь.

2. Минимальные отступы от границ земельных участков в целях определения мест допустимого размещения зданий, строений, сооружений, за пределами которых запрещено строительство зданий, строений, сооружений.

3. Предельное количество этажей или предельную высоту зданий, строений, сооружений.

4. Максимальный процент застройки в границах земельного участка, определяемый, как отношение суммарной площади земельного участка, которая может быть застроена, ко всей площади земельного участка.

В соответствии с пунктом 3 части 4 статьи 36 Градостроительного кодекса Российской Федерации на земельные участки, занятые линейными объектами, или предназначенные для размещения линейных объектов, действие градостроительных регламентов не распространяется.

2.6. Информация о необходимости осуществления мероприятий по защите сохраняемых объектов капитального строительства, существующих и строящихся на момент подготовки проекта планировки территории, а также объектов капитального строительства, планируемых к строительству в соответствии с ранее утвержденной документацией по планировке территории, от возможного негативного воздействия в связи с размещением линейных объектов.

Транспорт нефти и газа относится к производству с повышенной опасностью согласно № 116-ФЗ 21.07.1997г, класс опасности объекта 2. Опасности обусловлены наличием взрывопожароопасных веществ, которые создают реальную угрозу возникновения аварии с негативными последствиями для людей и окружающей среды.

В проектной документации разработаны мероприятия, обеспечивающие безаварийные и безопасные условия эксплуатации объектов системы сбора, транспорта нефти и газа.

К этим мероприятиям относятся:

-герметизация технологических процессов добычи, сбора, транспорта нефти и газа;

-контроль, автоматизация и управление технологическими процессами; -применение блочного оборудования и оборудования заводского изготовления;

-прокладка трубопроводов в единых технологических коридорах; -применение труб с внутренним и наружным антикоррозионным покрытием;

-материальное исполнение оборудования, труб соответствует требованиям нормативных документов. Все технические средства, материалы и химические вещества, средства индивидуальной и коллективной защиты работников, трубы и детали трубопроводов применяемые в проектной документации, имеют сертификаты соответствия требованиям промышленной безопасности;

-сооружение металлических площадок с ограждающими перилами для обеспечения безопасного обслуживания оборудования;

-строгое соблюдение периодичности планово-предупредительных ремонтов и контроль технического состояния оборудования, труб и арматуры;

-проверка исправности специальных устройств и приспособлений для пожаротушения и ликвидации возможных аварий, обучение обслуживающего персонала правилам работы с этими устройствами;

-периодическое проведение учений по ликвидации возможных аварий и загораний;

-создание необходимых производственно-бытовых условий труда для обслуживающего персонала;

-на каждом рабочем месте должна находиться аптечка с необходимым запасом медикаментов и перевязочных материалов, по установленному перечню. Персонал должен быть обучен приемам оказания первой помощи пострадавшим при несчастных случаях.

Таким образом, основным направлением работ по охране труда должно быть планомерное осуществление комплекса организационных и технических мероприятий, обеспечивающих создание здоровых и безопасных условий труда и поддержание порядка на производстве. При организации и производстве работ на объектах системы сбора и транспорта нефти, газа и воды должна учитываться специфика производства, определяемая опасными свойствами транспортируемых компонентов: токсичностью, испаряемостью, способностью электризоваться, взрывоопасностью, пожароопасностью, коррозионной активностью и т. д. Все работники, обслуживающие объекты системы сбора и транспорта нефти, газа и вода обязаны твердо знать и строго выполнять правила и инструкции по безопасности, охране труда, пожарной безопасности и требования норм производственной санитарии.

2.7. Информация о необходимости осуществления мероприятий по сохранению объектов культурного наследия от возможного негативного воздействия в связи с размещением линейных объектов.

К объектам культурного наследия относятся объекты недвижимого имущества со связанными с ними произведениями живописи, скульптуры, декоративно-прикладного искусства, объектами науки и техники и иными

предметами материальной культуры, возникшие в результате исторических событий, представляющие собой ценность с точки зрения истории, археологии, архитектуры, градостроительства, искусства, науки и техники, эстетики, этнологии или антропологии, социальной культуры и являющиеся свидетелем эпохи и цивилизации, подлинными источниками информации о зарождении и развитии культуры. В соответствии со ст.3 Федерального закона от 25 мая 2002 г. № 73-ФЗ (ред. от 01 июля 2009г.) «Об объектах культурного наследия (памятниках истории и культуры) народов Российской Федерации». Если в процессе строительства и иных хозяйственных работ будут выявлены какие-либо предметы или объекты историко-культурного наследия, то вступает в силу ст. 37 ФЗ №73 «Об объектах культурного наследия (памятниках истории и культуры) народов Российской Федерации», согласно которой предприятия, учреждения и организации, в случае обнаружения в процессе ведения работ археологических и других объектов, имеющих историческую, научную, художественную или иную культурную ценность, обязаны сообщить об этом представителям государственных органов охраны памятников и приостановить дальнейшее ведение работ.

В соответствии с Заключением Комитета Республики Татарстан по охране объектов культурного наследия от 14 декабря 2022 № 01-02/5371 на испрашиваемых землях по проекту (объекту) отсутствуют объекты культурного наследия, включенные в единый государственный реестр объектов культурного наследия (памятников истории и культуры) народов Российской Федерации (далее – реестр).

На основании Постановления Правительства Российской Федерации от 12 мая 2017 г. № 564 схема границ территорий объектов культурного наследия не разрабатывалась, т.к. объекты культурного наследия отсутствуют.

2.8. Информация о необходимости осуществления мероприятий по охране окружающей среды.

При строительстве, эксплуатации объекта возможно воздействие на компонент окружающей среды. С целью предотвращения и снижения неблагоприятных последствий, с целью восстановления и улучшения окружающей среды должны быть предусмотрены соответствующие мероприятия.

В состав природоохранных мероприятий должны быть включены оперативные и предупредительные мероприятия (в т.ч. период строительства, период эксплуатации), такие как:

- строительные-монтажные работы должны осуществляться при строгом соблюдении действующих требований, норм природоохранного законодательства, санитарно-эпидемиологических требований, норм и правил, в режимах постоянного производственного, ведомственного и государственного инженерно-экологического контроля;

- все работы выполняются строго в границах отведенных земельных участков, с соблюдением категории и назначения земель в соответствии с кадастровыми паспортами;

- при выполнении строительно-монтажных работ на объекте должны быть приняты меры по предотвращению поступления вредных примесей в воздушную среду, в почву, в другие компоненты окружающей среды, а также их ограничению;

- при проектировании, строительстве и эксплуатации объектов необходимо соблюдение режимов ЗОУИТ и выполнение мероприятий, направленных на исключение загрязнения зон ЗОУИТ;

- при проектировании, строительстве, эксплуатации объектов должны

быть предусмотрены мероприятия, направленные на обеспечение режимов санитарно-защитных зон предприятий и организаций, расположенных в непосредственной близости к участкам намечаемого строительства;

- при проектировании, строительстве, эксплуатации объектов должны быть предусмотрены мероприятия, направленные на обеспечение непрерывности предельно допустимых концентраций загрязняющих веществ и уровня шумового воздействия и др.

- при проектировании и строительстве необходимо обеспечить режим водоохранной зон водных объектов, зон санитарной охраны источников водоснабжения и др.

Воздействие на атмосферный воздух будет максимальным в период проведения работ в результате выбросов строительной и транспортной техники. В целях уменьшения загрязнения воздушного бассейна загрязняющими веществами, выбрасываемыми двигателями внутреннего сгорания строительной и транспортной техники, предусматриваются следующие мероприятия:

- обязательная диагностика на допустимую степень выброса вредных веществ в атмосферу двигателей транспортных средств, строительных машин и механизмов;

- запуск и прогрев двигателей транспортных средств, строительных машин по утвержденному графику;

- запрет на оставление техники с работающими двигателями в ночное время.

Для предупреждения негативного воздействия на подземные воды необходимо предусмотреть выполнение следующих мероприятий:

- исключение мойки и ремонта машин и механизмов в непредусмотренных для этих целей местах;

- слив горюче-смазочных материалов в специально отведенных для этого местах с последующей утилизацией и очисткой;

- исключение хранения топлива на строительной площадке;

- при случайном или аварийном разливе нефтепродукта на грунт механическое удаление пролитой жидкости, смешивание загрязненного грунта с сорбирующим материалом с последующим вывозом смеси в специальные места захоронения отходов, согласованные с местными контролирующими органами.

Ограничения в ведении хозяйственной деятельности в пределах водоохранной и прибрежно-защитной полосы приведены в разделе 5.1.3 «Водоохранная зона и прибрежно-защитные полосы» данного отчета.

В целях защиты воды от загрязнения на период проведения работ предусмотрены следующие мероприятия:

- соблюдение требований, указанных в Водном Кодексе РФ при проведении работ в водоохранной зоне;

- для сохранения естественного стока поверхностных и талых вод предусмотрена планировка строительной полосы после окончания работ;

- запрещен проезд строительной техники вне полосы краткосрочной временной аренды;

- для предотвращения загрязнений поверхности земли отходами предусмотрено оборудование рабочих мест и бытовых помещений контейнерами для бытовых и строительных отходов;

- необходимо своевременно вывозить отходы и мусор с площадки проведения работ на санкционированную свалку;

- забор воды для хозяйственно-бытовых нужд строителей и вывоз

хозфекальных стоков со сбросом в канализационные сети должен осуществляться только по договору между подрядной строительной организацией с владельцами сетей.

При выполнении вышеназванных мероприятий воздействие на водную среду будет минимальным.

Для закрепления поверхности естественного рельефа, подвергнутого воздействию со стороны тяжелой строительной техники, должны быть предусмотрены следующие мероприятия:

- защита почвенного покрова от эрозии, включающая работы по организации стока поверхностных вод, закреплению береговых склонов водотоков с использованием нетканого синтетического материала (НСМ) и дощатых ячеек, устройству глиняных и каменных перемычек в траншеях на крутых склонах, устройству нагорных канав;

- полное восстановление до первоначального профиля коренных и русловых берегов, подвергшихся подрезке и перепланировке на глубину расчетного профиля, с послышным уплотнением и укреплением поверхности посевом трав быстрой всхожести.

К мероприятиям, смягчающим негативные воздействия на почвенный покров, относятся:

- устройство подъездных путей;

- избежание нарушения естественной дренажной сети, восстановление ее в близком к существующему до начала строительства виде для предотвращения возможных процессов заболачивания территории и как следствие, деградация растительности из-за затруднения или полного прекращения естественного дренирования;

- сокращение площади участка строительства, ограничение их минимальными технологически необходимыми размерами;

- складирование верхнего (гумусового) слоя почвы для дальнейшего его использования при рекультивации. Снятие, транспортировка, хранение и восстановление почвенного слоя должны проводиться так, чтобы исключить снижение его качественных показателей, а также его количественных потерь;

- оснащение бригады контейнерами для бытовых и строительных отходов и емкостями для сбора отработанных ГСМ.

При организации контроля над растительным покровом, основной целью является своевременное выявление участков с существенным нарушением природной среды и восстановление естественных или близких к ним условий обитания.

В целях предотвращения гибели представителей животного мира запрещается выжигание растительности, хранение и применение ядохимикатов, химических реагентов, горюче-смазочных материалов и других, опасных для объектов животного мира и среды их обитания материалов, сырья и отходов производства без осуществления мер, гарантирующих предотвращение заболеваний и гибели объектов животного мира, ухудшения среды их обитания; установление сплошных, не имеющих специальных проходов заграждений и сооружений на путях массовой миграции животных; запрещается сброс любых сточных вод и отходов в места нереста, зимовки и массовых скопления водных и околоводных животных.

При проектировании должны обеспечиваться меры защиты объектов животного мира.

Для исключения возникновения аварийной ситуации в период эксплуатации проектируемого объекта должны обеспечиваться:

- контроль технического состояния проектируемого объекта;

- своевременный планово-предупредительный ремонт. Для предотвращения неблагоприятных процессов в геологической среде в период эксплуатации рекомендуется недопущение СМР вне полосы землеотвода.

В целях предотвращения загрязнения и деградации земель, потерь плодородия почв, рекомендуется выполнить следующие природоохранные требования:

- вынос в натуру и закрепление границ, отводимых под строительство площадок, строго в соответствии с проектом, во избежание сверхнормативного изъятия земель;

- контроль границ землеотвода по проекту;

- запрет на передвижение транспортных средств вне установленных транспортных маршрутов;

- применение строительных машин и механизмов, имеющих минимально возможное удельное давление ходовой части на подстилающие грунты;

- исключение сброса и утечек горюче-смазочных материалов, неочищенных промышленных стоков и других загрязняющих веществ на рельеф и почву при строительстве всех объектов.

В качестве мероприятий, направленных на снижение неблагоприятных воздействий на атмосферный воздух, рекомендуется ежедневная оценка и прогноз метеорологических условий на предмет возможного наступления неблагоприятных метеорологических условий (НМУ), способствующих накоплению вредных веществ в нижнем слое атмосферы.

Для предупреждения негативного воздействия на подземные и поверхностные воды необходимо соблюдать мероприятия рекомендованные на период строительства.

Для уменьшения отрицательного воздействия на растительность предусматривается строгое соблюдение установленных границ земельного отвода, запрещение выжигания растительности. С целью сохранения растительного покрова от пожара все строительные объекты обеспечиваются средствами пожаротушения. Перемещение транспорта ограничивается утвержденной схемой передвижения на территории производства работ.

Для уменьшения отрицательного воздействия на животный мир предусматривается хранение и применение химических реагентов, горюче-смазочных и других опасных для объектов животного мира и среды их обитания материалов, сырья и отходов производства осуществляется с соблюдением мер, гарантирующих предотвращение заболеваний и гибели объектов животного мира, ухудшение их среды обитания. В период проведения работ для предотвращения случайного попадания животных ограждаются разрытые траншеи, котлованы.

Охрана объектов животного мира в дополнение к указанным выше мероприятиям, обеспечивается путём:

- запрещения применения технологий и механизмов, которые могут вызвать массовую гибель объектов животного мира;

- запрещения использования строительной техники с неисправными системами охлаждения, питания или смазки;

- пресечения самовольной охоты со стороны персонала строительных организаций;

- организации экологического просвещения и повышение уровня образованности строительного персонала в области охраны животных.

2.9. Информация о необходимости осуществления мероприятий по защите территории от чрезвычайных ситуаций природного и техногенного

**Уполномоченный по правам ребенка в Республике Татарстан Ирина Вольнец разъясняет, куда необходимо обратиться в случае, когда ребенок находится в опасности (ссылка на Уполномоченного по правам ребёнка в Республике Татарстан обязательна)**

В настоящий момент рассмотрение уголовных дел о тяжких и особо тяжких преступлениях в отношении несовершеннолетних отнесено к компетенции Следственного комитета Российской Федерации.

Для предоставления дополнительных возможностей гражданам обращаться по вопросам защиты прав и законных интересов несовершеннолетних, а также для оперативного реагирования на обращения, касающиеся противоправных действий в отношении несовершеннолетних, в следственном управлении Следственного комитета Российской Федерации по Республике Татарстан

организована работа телефонной линии "Ребенок в опасности".

Телефонные номера горячей линии "Ребенок в опасности":

- 8 (843) 238-33-59 (для жителей Республики Татарстан);

- 123 (для абонентов операторов сотовой связи);

- Горячая линия Следственного комитета Российской Федерации "Ребенок в опасности" - 8-800-200-19-10.

Оставить сообщение могут непосредственно несовершеннолетние, чьи права и законные интересы были нарушены, а также другие граждане, которые располагают информацией о готовящихся, совершаемых или совершенных противоправных деяниях в отношении несовершеннолетних.

Телефонная горячая линия функционирует круглосуточно и обеспечивает своевременное принятие мер по

предупреждению и пресечению действий, представляющих угрозу для жизни и здоровья несовершеннолетних.

Также можно обратиться в адрес Уполномоченного по правам ребенка в Республике Татарстан Вольнец И.В.

Наши контакты: электронный адрес: [rt.deti@tatar.ru](mailto:rt.deti@tatar.ru)

интернет-приемная: <https://rt.dety.tatarstan.ru/>

График личного приема граждан Уполномоченным по правам ребенка в Республике Татарстан: по вторникам с 14.00 до 18.00 (по предварительной записи по тел. (843) 236-61-64).

График приема граждан сотрудниками Аппарата: каждую среду с 9.00 до 18.00.

Каждое полученное сообщение тщательно анализируется в соответствии с законодательством Российской Федерации.



характера, в том числе по обеспечению пожарной безопасности и гражданской обороне.

Проектной документацией предусматривается подземная прокладка трубопроводов с учетом рельефа местности.

Повороты трубопроводов в горизонтальной и вертикальной плоскости выполняются упругим изгибом, крутоизогнутыми и гнутыми отводами.

Все элементы трубопроводов предусмотрены равнопроходными.

Учитывая геологическое строение профилей трасс трубопроводов, подготовительные работы и строительство могут выполняться как в теплый, так и в холодный периоды года.

Земляные и строительно-монтажные работы при строительстве выполняются в соответствии с требованиями СП 86.13330.2022, ВСН 005-88, СП 284.1325800.2016, РД 39-132-94.

Разработка траншеи производится одноковшовым экскаватором, засыпка - бульдозером.

Разработка и засыпка траншеи на пересечениях с подземными коммуникациями выполняется вручную на расстоянии, соответствующем требованиям нормативной документации и техническим условиям владельцев коммуникаций;

Продольные и поперечные уклоны рельефа по трассе незначительные (до 8°) и не требуют специальных мероприятий, обеспечивающих безопасное строительство трубопроводов, таких, как анкеровка строительной техники, устройство полук со съездами.

При укладке трубы необходимо обеспечить сохранность труб и изоляционного покрытия и проектное положение трубопроводов. К моменту укладки дно траншеи должно быть очищено от веток и корней деревьев, камней, мерзлых комков, льда и других предметов, которые могут повредить антикоррозионное покрытие, и выровнено. Так как трубопроводы предусмотрены с наружным заводским антикоррозионным покрытием необходимо применять подвески с катками, облицованными эластичным материалом (полиуретаном), или подвески с пневмошасси.

Пересечения трубопроводов с подземными коммуникациями (трубопроводами, кабелями связи), выполнены согласно требованиям СП 284.1325800.2016, СП 36.13330.2012, СП 18.13330.2019.

Пересечения трубопроводов с линиями электропередачи выполнены согласно требованиям ПУЭ, СНиП 12-03-2001.

Запорная арматура.

Установка запорной арматуры предусмотрена в соответствии с действующими нормативно-техническими документами, нуждани технологических процессов и обеспечивает возможность безаварийной перекачки.

Размещение узлов запорной арматуры на трассах проектируемых трубопроводов выполнено согласно требованиям Федеральных норм и правил в области промышленной безопасности «Правила безопасности в нефтяной и газовой промышленности», СП 284.1325800.2016 (п. 9.2).

В соответствии с СП 284.1325800.2016 (раздел 9.2) для отключения участков трубопровода во время ремонта, переключения потоков, а также для уменьшения отрицательного воздействия на окружающую среду в случае аварии на трубопроводе, в начале и конце каждого трубопровода предусматривается установка запорной арматуры.

В начале каждого ответвления должна быть предусмотрена установка запорной арматуры на расстоянии, допускающем установку монтажного узла, его ремонт и безопасную эксплуатацию.

Размещение запорной арматуры принято в местах удобных для осмотра, обслуживания и ремонта, на отметках не ниже отметок ГВВ 10%.

К установке приняты задвижки клиновые с категорией размещения У по ГОСТ 15150-69\*, классом герметичности - «А» по ГОСТ 9544-2015. Задвижки приняты с ручным управлением с фланцевым соединением (ответные фланцы в комплекте), на рабочее давление 1,6 МПа.

Узлы задвижек имеют класс взрывоопасной зоны по ПУЭ - В-1г, категорию и группу взрывоопасной смеси по ГОСТ Р 51330.11 ГОСТ Р 51330.5 - IIA-T3, категорию по взрывоопасной. Средний срок службы указанного оборудования (по данным завода изготовителя) - не менее 10 лет.

Узлы контроля коррозии.

Согласно п.48 Федеральных норм и правил в области промышленной безопасности «Правила безопасности в нефтяной и газовой промышленности», для контроля над коррозией и коррозионным растрескиванием предусмотрено устройство для контроля за коррозией и коррозионным растрескиванием.

Узел контроля коррозии устанавливается через задвижку клиновую с фланцевым соединением Ду 200 мм, Ру 1,6 МПа.

Сварка и контроль качества сварных соединений.

Сварочные работы необходимо выполнять в соответствии с требованиями СП 284.1325800.2016 (раздел 19), СП 393.1325800.2018 «Трубопроводы магистральные и промысловые для нефти и газа. Организация строительного производства», СП 406.1325800.2018 «Трубопроводы магистральные и промысловые для нефти и газа. Монтажные работы. Сварка и контроль ее выполнения».

Для выполнения сварочно-монтажных работ на трубопроводе следует привлекать организации, имеющие право (аттестованные) на выполнение указанных операций. При этом технология проведения сварочных работ, сварочные материалы и оборудование должны быть согласованы с заказчиком и аттестованы.

Условия выполнения сварочно-монтажных работ, характеристика оборудования и материалов, параметры подогрева торцов труб перед сваркой определяются проектом производства работ (ППР).

Контроль сварных соединений проектируемых трубопроводов для участков всех категорий принят:

- 100 % визуальным-измерительным методом;

- 100 % радиографическим методом.

Контроль качества сварных соединений физическим методом производится лабораторией строительно-монтажной организации, выполняющей сварочные работы.

Контроль сварных соединений захлестов, ввариваемых вставок и швов приварки арматуры выполняется в объеме:

- 100 % радиографическим методом;

- 100 % ультразвуковым или магнитографическим методом.

Контроль качества сварных соединений физическим методом производится лабораторией строительно-монтажной организации, выполняющей сварочные работы.

При производстве сварочных работ необходимо производить:

- проверку квалификации сварщиков;

- контроль исходных материалов и труб;

- систематический операционный (технологический) контроль, осуществляемый в процессе сборки и сварки;

- визуальный контроль и обмер готовых сварных соединений;

- контроль сварных швов неразрушающими методами (гарантийные угловые стыки дополнительно подвергаются контролю ультразвуковым методом);

- соответствие технологии сварки требованиям нормативных документов;

- проверку наличия клейма сварщика на каждом стыке.

При монтаже трубопровода в нитку исключить секции с продольным швом по нижней образующей.

При производстве работ по сварке трубопровода в обязательном порядке при остановке работ на концы трубопровода устанавливаются инвентарные заглушки, исключающие попадание снега, загрязнений и других остатков строительных материалов внутрь трубопровода.

После выполнения контроля стыков и устранения дефектов сварные стыки подлежат изоляции комплектом изоляции сварного стыка на основе термостабилизированных материалов.

Антикоррозионная защита трубопроводов.

В соответствии с требованиями СП 284.1325800.2016 (п. 9.9) проектная документация предусматривает:

- защиту подземных трубопроводов от подземной коррозии (п. 15.1);

- защиту надземных трубопроводов от атмосферной коррозии (п. 15.3).

Защита подземных трубопроводов от подземной коррозии в целом осуществляется комплексно: защитными покрытиями и средствами электрохимической защиты (ЭХЗ).

В качестве защиты подземных трубопроводов от подземной коррозии предусмотрено применение труб и СДТ с заводской тепловой изоляцией из пенополиуретана в защитной полиэтиленовой оболочке.

Защита наружной поверхности защитных футляров от почвенной коррозии предусмотрена применением труб с заводским наружным трехслойным полимерным антикоррозионным покрытием в соответствии с требованиями ГОСТ Р 51164-98 (таблица № 1) конструкция № 1.

Изоляция зон сварных стыков подземных участков трубопровода и соединительных деталей предусмотрена комплектами заделки стыков.

Изоляция зон сварных стыков футляров предусмотрена манжетами термостабилизированными.

Для комплексной защиты подземных трубопроводов от подземной коррозии предусмотрены средства ЭХЗ, представленные в томе «Электрохимзащита».

В качестве защиты надземных трубопроводов от атмосферной коррозии предусмотрено нанесение атмосферостойкого покрытия — эмали КО-814 в три слоя.

Толщина атмосферостойкого покрытия влияет на скорость проникновения агрессивных агентов к поверхности металла и должна гарантировать отсутствие капиллярной проницаемости. Общая толщина покрытия должна быть не менее 0,2 мм и сплошность не менее 1 кВ на толщину покрытия.

Перед нанесением покрытия поверхность труб должна быть подготовлена в соответствии с требованиями ГОСТ 9.402-2004 «Покрытие лакокрасочные. Подготовка металлических поверхностей к окрашиванию». Основной целью подготовки поверхности является удаление с нее веществ, препятствующих окрашиванию и ускоряющих коррозионные процессы, а также получение поверхности, обеспечивающей требуемую адгезию с металлической подложкой лакокрасочного покрытия. Поверхность труб должна быть высушена,

обезжирена, очищена от грязи, окислы, ржавчины до степени очистки «2» по ГОСТ 9.402-2004.

Проектная документация предусматривает применение механизированной очистки с использованием щеточных, шлифовальных и других приспособлений и дополнительную химическую очистку обезжириванием поверхности растворителем — ксилолом нефтяным марки А ГОСТ 9410-78.

Очистка полости и испытания трубопроводов

Трубопроводы перед вводом в эксплуатацию должны быть очищены, испытаны на прочность и проверены на герметичность в соответствии с требованиями ВСН 005-88, ВСН 011-88, СП 284.1325800.2016.

Очистку внутренней полости проектируемых трубопроводов выполнять:

- протягиванием очистных устройств в процессе сборки и сварки трубопровода в нитку на трубопроводах диаметром до 114 мм;

- промывкой с использованием очистных поршней на трубопроводах диаметром 114 мм и более.

Испытание каждого отдельного трубопровода на прочность и проверка на герметичность проводится после:

- полной засыпки;

- удаления персонала, вывода техники;

- обеспечения постоянной или временной связи;

- представления исполнительной документации на испытательный объект.

В состав основных работ по проведению гидравлического испытания входит:

- подготовка к испытанию;

- заполнение трубопровода водой;

- подъем давления до испытательного;

- испытание на прочность;

- сброс давления до проектного рабочего;

- проверка на герметичность;

- сброс давления до 0,1 - 0,2 МПа (1-2 кгс/см<sup>2</sup>).

Работы по испытанию трубопровода должны выполняться после полной готовности испытываемых участков.

Перед проведением гидравлических испытаний должны быть установлены зоны безопасности согласно Федеральных норм и правил в области промышленной безопасности «Правила безопасности в нефтяной и газовой промышленности» таблица 2.

При испытании для измерения давления должны применяться проверенные опломбированные и имеющие паспорт дистанционные приборы или манометры класса точности не ниже I с предельной шкалой на давление около 4/3 испытательного, устанавливаемые вне охранной зоны.

Технологические процессы поднятия давления и выдержки трубопровода при испытательном давлении должны быть зафиксированы в журнале испытаний.

Запрещается проведение испытаний трубопроводов на прочность в ночное время.

Испытания трубопроводов на прочность и герметичность выполняется гидравлическим способом. В любой точке испытываемого участка трубопроводов испытательное давление на прочность не должно превышать наименьшего из гарантированного заводом изготовителем испытательного давления на трубы.

Реквизиты протокола публичных слушаний: протокол публичных слушаний от 18 января 2024 г. № 324и, в публичных слушаниях приняло участие 0 человек.

Предложения и замечания участников публичных слушаний и замечания граждан, являющихся участниками публичных слушаний и постоянно проживающих на территории, в пределах которой проводятся публичные слушания, и предложения и замечания иных участников публичных слушаний: с 28 декабря 2023г. по 12 января 2024г. на электронную почту rzio-public@mail.ru, в адрес г. Альметьевск, пр-кт Абдуллы Тукая, д. 9А, каб.10Б, на собрании участников публичных слушаний 12 января 2024г., на платформу обратной связи предложения и замечания не поступали.

Аргументированные рекомендации организатора публичных слушаний о целесообразности или нецелесообразности учета внесенных участниками публичных слушаний предложений и замечаний: предложения и замечания не поступали.

Выводы по результатам публичных слушаний:

1. Публичные слушания признаны состоявшимися и закрытыми.

2. Утвердить Схему расположения земельного участка или земельных участков на кадастровом плане территории по адресу: Республика Татарстан, г. Альметьевск, ул. Толстого, з/у 53.

3. Опубликовать настоящее заключение в газете "Альметьевский вестник".

И.о. председателя слушаний: А.А. Ямалетдинов

Секретарь: И.Г. Пузырева

После монтажа трубопроводы подвергаются очистке (промывке) и гидравлическому испытанию на прочность и герметичность.

Трубопровод считается выдержавшим испытание на прочность и проверку на герметичность, если за время испытания на прочность он не разрушился, а при проверке на герметичность давление осталось неизменным и не обнаружены утечки.

В случае возникновения отказа, т.е. нарушении герметичности испытываемого участка трубопровода, вызванного разрушением труб, сварных соединений, деталей трубопровода, запорной арматуры, производится техническое расследование причин отказа. После выяснения причин отказа, поврежденный участок трубопровода подлежит ремонту, повторному испытанию на прочность и проверке на герметичность.

Опознавательные знаки.

Согласно РД 39-132-94 трасса трубопроводов на местности должна обозначаться опознавательными знаками в виде столбиков со щитами-указателями, расположенными на высоте от 1,5 до 2,0 м от поверхности земли. Данные знаки устанавливаются в пределах прямой видимости, но не более чем через 1000 м, а также на углах поворота и пересечениях трассы с коммуникациями, автомобильными дорогами и водными преградами. Знаки устанавливаются на расстоянии 2 м от оси трубопровода, с правой стороны по ходу движения нефти.

На щите-указателе опознавательного знака должны быть приведены:

- наименование организации владельца;

- наименование трубопровода или входящего в его состав сооружения;

- местоположение оси трубопровода от основания знака;

- привязка знака к трассе (км);

- размеры охранной зоны трубопровода;

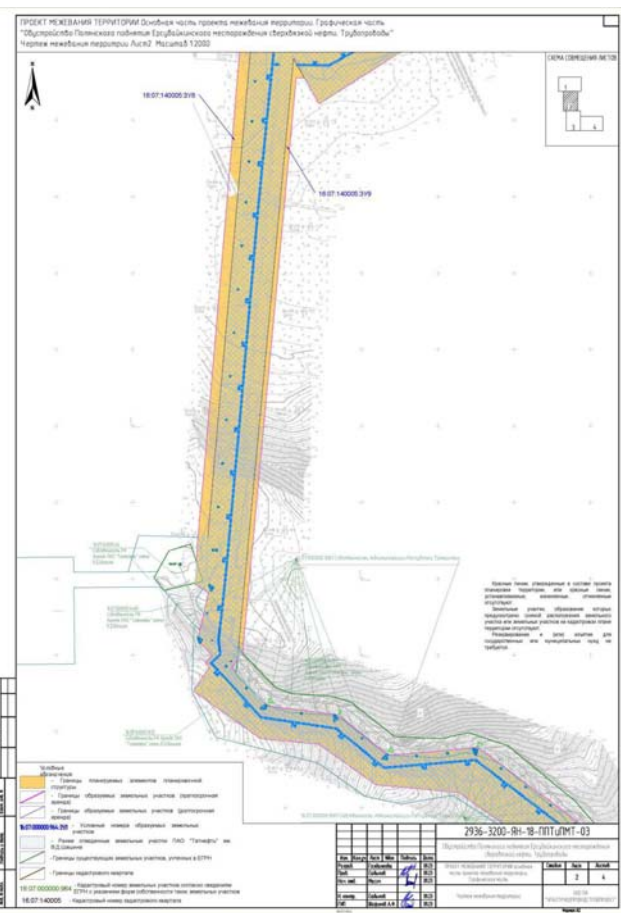
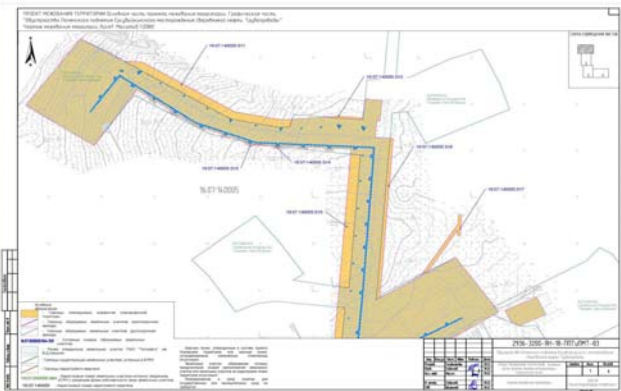
- телефоны организации, эксплуатирующей данный участок трубопровода.

Трасса трубопровода на углах задвижки (задвижек), на камерах пуска и приема полиуретановых шаров, должна быть обозначена на местности постоянными щитами-указателями. На углах задвижки (задвижек), на камерах пуска и приема полиуретановых шаров щиты-указатели вывешиваются на ограждении. Согласно исходным данным для разработки перечня мероприятий по гражданской обороне, мероприятий по предупреждению чрезвычайных ситуаций, выданных Министерством по делам гражданской обороны и чрезвычайным ситуациям Республики Татарстан, строительство защитных сооружений гражданской обороны на проектируемом объекте не требуется.

Постоянного персонала на проектируемом объекте не предусмотрено.

К числу мероприятий по защите обслуживающего персонала и персонала ремонтно-строительных бригад в «особый период» относится обеспечение средствами индивидуальной защиты и имуществом для обеспечения действий персонала в ЧС, поддержании их в исправном состоянии и соответствии материально-технического обеспечения установленными нормами.

РАЗДЕЛ 3. ПРОЕКТ МЕЖВЕЯНИЯ ТЕРРИТОРИИ. ГРАФИЧЕСКАЯ ЧАСТЬ.



**ЗАКЛЮЧЕНИЕ**  
о результатах публичных слушаний

19 января 2024 г.

Тема публичных слушаний: проекта Схемы расположения земельного участка или земельных участков на кадастровом плане территории по адресу: Республика Татарстан, г. Альметьевск, ул. Толстого, з/у 5.

Основание проведения публичных слушаний: постановление главы Альметьевского муниципального района от 28 декабря 2023г. № 192 "О назначении публичных слушаний".

Информирование общественности: публикация постановления главы Альметьевского муниципального района от 28 декабря 2023г. №192 "О назначении публичных слушаний" в газете "Альметьевский вестник" 28 декабря 2023 г. №55.

Дата проведения: с 28 декабря 2023г. по 12 января 2024г.

Собрание участников проведено 12 января 2024г. в 11:00 часов по адресу: Российская Федерация, Республика Татарстан, Альметьевский муниципальный район, городское поселение город Альметьевск, г. Альметьевск, пр-кт Абдуллы Тукая, д.9А, каб. 10Б.

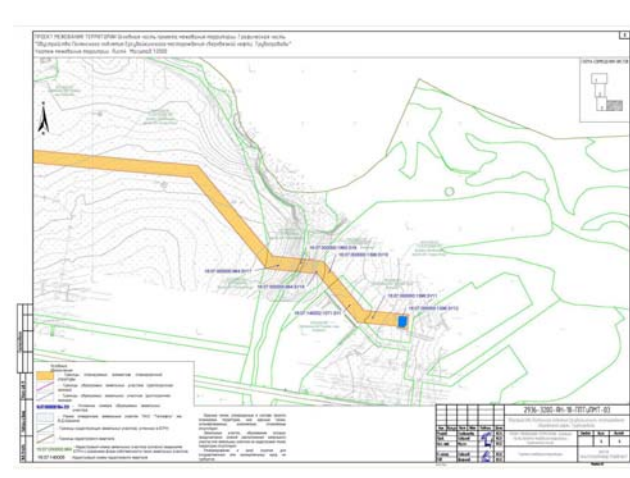
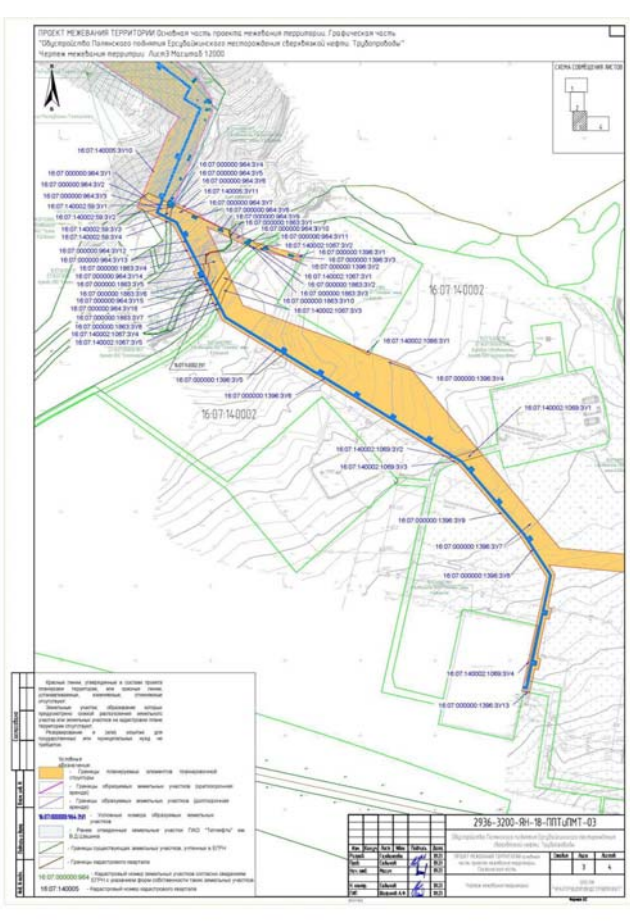
Председатель слушаний: Ямалетдинов А.А. - и.о. заместителя руководителя исполнительного комитета района по строительству.

Секретарь слушаний: Пузырева И.Г. - председатель Комитета земельно-имущественных отношений и градостроительной деятельности АМР РТ.

Продолжение на стр. 10

**Покупаем дорого пух-перо(свежее, мокрое),  
старые перины, подушки.  
Тел. 89612969557.**





РАЗДЕЛ 4. ПРОЕКТ МЕЖЕВАНИЯ ТЕРРИТОРИИ.

4.1. Перечень образуемых земельных участков. Материалы проекта межевания (основная часть) территории: «Обустройство Полянского поднятия Ерсубайкинского месторождения сверхвязкой нефти. Трубопроводы» разработаны по заказу ПАО «Татнефть» им. В.Д.Шашина с целью обеспечения устойчивого развития территории, выделения элементов планировочной структуры, установления границ земельных участков, на которых расположены объекты капитального строительства.

В качестве материалов по обоснованию проекта межевания территории приняты материалы по обоснованию проекта планировки территории.

Перечень и сведения об образуемых земельных участках

Условные номера образуемых земельных участков	Сведения об отнесении образуемого земельного участка к определенной категории земель	Номера характерных точек образуемых земельных участков	Сведения об отнесении (неотнесении) образуемых земельных участков к территории общего пользования	Способы образования земельных участков	Площадь образуемых земельных участков* кв. м.
-----------------------------------------------	--------------------------------------------------------------------------------------	--------------------------------------------------------	---------------------------------------------------------------------------------------------------	----------------------------------------	-----------------------------------------------

Сведения об образуемых земельных участках в краткосрочную аренду (на период строительства), предоставленных в соответствии со ст. 39.33 - 39.36 ЗК РФ

Кад. номер земельного участка, из которого образуются земельные участки	Республика Татарстан, Альметьевский муниципальный район, Клементейкинское сельское поселение, ГКУ «Калининское лесничество», Шешминское участковое лесничество	Земли лесного фонда	территории общего пользования	образование земельного участка	5632
16.07.140005.3У1	Земли лесного фонда	территории общего пользования	образование земельного участка	234	
16.07.140005.3У2	Земли лесного фонда	территории общего пользования	образование земельного участка	100	
16.07.140005.3У3	Земли лесного фонда	территории общего пользования	образование земельного участка	50	
16.07.140005.3У4	Земли лесного фонда	территории общего пользования	образование земельного участка	5431	
16.07.140005.3У5	Земли лесного фонда	территории общего пользования	образование земельного участка	2066	
16.07.140005.3У6	Земли лесного фонда	территории общего пользования	образование земельного участка	962	
16.07.140005.3У7	Земли лесного фонда	территории общего пользования	образование земельного участка	9494	
16.07.140005.3У8	Земли лесного фонда	территории общего пользования	образование земельного участка	4730	
16.07.140005.3У9	Земли лесного фонда	территории общего пользования	образование земельного участка		

Кад. номер земельного участка, из которого образуются земельные участки	Республика Татарстан, Альметьевский муниципальный район, Клементейкинское сельское поселение	Земли сельскохозяйственного назначения	не отнесен к территории общего пользования	раздела земельного участка	29736
16.07.000000.964.ЗУ1	Земли сельскохозяйственного назначения	не отнесен к территории общего пользования	раздела земельного участка	651	
16.07.000000.964.ЗУ2	Земли сельскохозяйственного назначения	не отнесен к территории общего пользования	раздела земельного участка	151	
16.07.000000.964.ЗУ3	Земли сельскохозяйственного назначения	не отнесен к территории общего пользования	раздела земельного участка	4	
16.07.000000.964.ЗУ4	Земли сельскохозяйственного назначения	не отнесен к территории общего пользования	раздела земельного участка	2428	
16.07.000000.964.ЗУ5	Земли сельскохозяйственного назначения	не отнесен к территории общего пользования	раздела земельного участка	204	
16.07.000000.964.ЗУ6	Земли сельскохозяйственного назначения	не отнесен к территории общего пользования	раздела земельного участка	32	
16.07.000000.964.ЗУ7	Земли сельскохозяйственного назначения	не отнесен к территории общего пользования	раздела земельного участка	375	
16.07.000000.964.ЗУ8	Земли сельскохозяйственного назначения	не отнесен к территории общего пользования	раздела земельного участка	803	
16.07.000000.964.ЗУ9	Земли сельскохозяйственного назначения	не отнесен к территории общего пользования	раздела земельного участка	83	
16.07.000000.964.ЗУ10	Земли сельскохозяйственного назначения	не отнесен к территории общего пользования	раздела земельного участка	1538	
16.07.000000.964.ЗУ11	Земли сельскохозяйственного назначения	не отнесен к территории общего пользования	раздела земельного участка	1110	
16.07.000000.964.ЗУ12	Земли сельскохозяйственного назначения	не отнесен к территории общего пользования	раздела земельного участка	10	

Кад. номер земельного участка, из которого образуются земельные участки	Республика Татарстан, Альметьевский муниципальный район, Клементейкинское сельское поселение	Земли сельскохозяйственного назначения	не отнесен к территории общего пользования	раздела земельного участка	99
16.07.000000.1863.ЗУ1	Земли сельскохозяйственного назначения	не отнесен к территории общего пользования	раздела земельного участка	147	
16.07.000000.1863.ЗУ2	Земли сельскохозяйственного назначения	не отнесен к территории общего пользования	раздела земельного участка	41	
16.07.000000.1863.ЗУ3	Земли сельскохозяйственного назначения	не отнесен к территории общего пользования	раздела земельного участка	54	
16.07.000000.1863.ЗУ4	Земли сельскохозяйственного назначения	не отнесен к территории общего пользования	раздела земельного участка	182	
16.07.000000.1863.ЗУ5	Земли сельскохозяйственного назначения	не отнесен к территории общего пользования	раздела земельного участка	350	
16.07.000000.1863.ЗУ6	Земли сельскохозяйственного назначения	не отнесен к территории общего пользования	раздела земельного участка		
16.07.000000.1863.ЗУ7	Земли сельскохозяйственного назначения	не отнесен к территории общего пользования	раздела земельного участка		
16.07.000000.1863.ЗУ8	Земли сельскохозяйственного назначения	не отнесен к территории общего пользования	раздела земельного участка		
16.07.000000.1863.ЗУ9	Земли сельскохозяйственного назначения	не отнесен к территории общего пользования	раздела земельного участка		
16.07.000000.1863.ЗУ10	Земли сельскохозяйственного назначения	не отнесен к территории общего пользования	раздела земельного участка		
16.07.000000.1863.ЗУ11	Земли сельскохозяйственного назначения	не отнесен к территории общего пользования	раздела земельного участка		
16.07.000000.1863.ЗУ12	Земли сельскохозяйственного назначения	не отнесен к территории общего пользования	раздела земельного участка		
16.07.000000.1863.ЗУ13	Земли сельскохозяйственного назначения	не отнесен к территории общего пользования	раздела земельного участка		

Итого по земельным участкам, предоставленным в соответствии со ст. 39.33-39.36 ЗК РФ.					49462
16.07.000000.964	Земли сельскохозяйственного назначения	не отнесен к территории общего пользования	раздела земельного участка	95	
16.07.000000.964.ЗУ2	Земли сельскохозяйственного назначения	не отнесен к территории общего пользования	раздела земельного участка	1	
16.07.000000.964.ЗУ3	Земли сельскохозяйственного назначения	не отнесен к территории общего пользования	раздела земельного участка	1	
16.07.000000.964.ЗУ4	Земли сельскохозяйственного назначения	не отнесен к территории общего пользования	раздела земельного участка	16	
16.07.000000.964.ЗУ5	Земли сельскохозяйственного назначения	не отнесен к территории общего пользования	раздела земельного участка	16	
16.07.000000.964.ЗУ6	Земли сельскохозяйственного назначения	не отнесен к территории общего пользования	раздела земельного участка	321	
16.07.000000.964.ЗУ7	Земли сельскохозяйственного назначения	не отнесен к территории общего пользования	раздела земельного участка	55	
16.07.000000.964.ЗУ8	Земли сельскохозяйственного назначения	не отнесен к территории общего пользования	раздела земельного участка		
16.07.000000.964.ЗУ9	Земли сельскохозяйственного назначения	не отнесен к территории общего пользования	раздела земельного участка		
16.07.000000.964.ЗУ10	Земли сельскохозяйственного назначения	не отнесен к территории общего пользования	раздела земельного участка		
16.07.000000.964.ЗУ11	Земли сельскохозяйственного назначения	не отнесен к территории общего пользования	раздела земельного участка		
16.07.000000.964.ЗУ12	Земли сельскохозяйственного назначения	не отнесен к территории общего пользования	раздела земельного участка		
16.07.000000.964.ЗУ13	Земли сельскохозяйственного назначения	не отнесен к территории общего пользования	раздела земельного участка		
16.07.000000.1863.ЗУ1	Земли сельскохозяйственного назначения	не отнесен к территории общего пользования	раздела земельного участка	3	
16.07.000000.1863.ЗУ2	Земли сельскохозяйственного назначения	не отнесен к территории общего пользования	раздела земельного участка	27	
16.07.000000.1863.ЗУ3	Земли сельскохозяйственного назначения	не отнесен к территории общего пользования	раздела земельного участка	41	
16.07.000000.1863.ЗУ4	Земли сельскохозяйственного назначения	не отнесен к территории общего пользования	раздела земельного участка		
16.07.000000.1863.ЗУ5	Земли сельскохозяйственного назначения	не отнесен к территории общего пользования	раздела земельного участка		
16.07.000000.1863.ЗУ6	Земли сельскохозяйственного назначения	не отнесен к территории общего пользования	раздела земельного участка		
16.07.000000.1863.ЗУ7	Земли сельскохозяйственного назначения	не отнесен к территории общего пользования	раздела земельного участка		
16.07.000000.1863.ЗУ8	Земли сельскохозяйственного назначения	не отнесен к территории общего пользования	раздела земельного участка		
16.07.000000.1863.ЗУ9	Земли сельскохозяйственного назначения	не отнесен к территории общего пользования	раздела земельного участка		
16.07.000000.1863.ЗУ10	Земли сельскохозяйственного назначения	не отнесен к территории общего пользования	раздела земельного участка		
16.07.000000.1863.ЗУ11	Земли сельскохозяйственного назначения	не отнесен к территории общего пользования	раздела земельного участка		
16.07.000000.1863.ЗУ12	Земли сельскохозяйственного назначения	не отнесен к территории общего пользования	раздела земельного участка		
16.07.000000.1863.ЗУ13	Земли сельскохозяйственного назначения	не отнесен к территории общего пользования	раздела земельного участка		
Итого на период эксплуатации				3363	
Итого				52825	

Условный номер земельного участка	Землепользователь	Категория земель	Площадь участка, га
16.07.000000.1396.ЗУ3	Аренда ПАО «Татнефть» им В.Д.Шашина	Земли лесного фонда	162386
16.07.000000.1396.ЗУ4	Собственность ПАО «Татнефть» им В.Д.Шашина	Земли сельскохозяйственного назначения	157
16.07.000000.1396.ЗУ5	Собственность ПАО «Татнефть» им В.Д.Шашина	Земли промышленности	136
16.07.000000.1396.ЗУ6	Собственность ПАО «Татнефть» им В.Д.Шашина	Земли сельскохозяйственного назначения	54
16.07.000000.1396.ЗУ7	Собственность ПАО «Татнефть» им В.Д.Шашина	Земли сельскохозяйственного назначения	350
16.07.000000.1396.ЗУ8	Собственность ПАО «Татнефть» им В.Д.Шашина	Земли промышленности	705
16.07.000000.1396.ЗУ9	Аренда ПАО «Татнефть» им В.Д.Шашина	Земли промышленности	2288
16.07.000000.1396.ЗУ10	Аренда ПАО «Татнефть» им В.Д.Шашина	Земли лесного фонда	2035
16.07.000000.1396.ЗУ11	Аренда ПАО «Татнефть» им В.Д.Шашина	Земли лесного фонда	2156
16.07.000000.1396.ЗУ12	Аренда ПАО «Татнефть» им В.Д.Шашина	Земли промышленности	5
Итого			190272

Проектируемый линейный объект является надземными сооружениями. Линейные объекты, подлежащие реконструкции в связи с изменением их местоположения отсутствуют. Резервирование и (или) изъятие для государственных или муниципальных нужд не требуется. Установление сервитута не требуется.

Ранее отведенные земли ПАО «Татнефть» им В.Д.Шашина.

Условный номер земельного участка	Землепользователь	Категория земель	Площадь участка, га
16.07.140005.1612	Аренда ПАО «Татнефть» им В.Д.Шашина	Земли лесного фонда	182386
16.07.140002.59	Собственность ПАО «Татнефть» им В.Д.Шашина	Земли сельскохозяйственного назначения	157
16.07.140002.46	Собственность ПАО «Татнефть» им В.Д.Шашина	Земли промышленности	136
16.07.140002.1066	Собственность ПАО «Татнефть» им В.Д.Шашина	Земли сельскохозяйственного назначения	54
16.07.140002.1067	Собственность ПАО «Татнефть» им В.Д.Шашина	Земли сельскохозяйственного назначения	350
16.07.140002.1069	Собственность ПАО «Татнефть» им В.Д.Шашина	Земли промышленности	705
16.07.140002.1071	Аренда ПАО «Татнефть» им В.Д.Шашина	Земли промышленности	2288
16.07.000000.4488	Аренда ПАО «Татнефть» им В.Д.Шашина	Земли лесного фонда	2035
16.07.000000.4489	Аренда ПАО «Татнефть» им В.Д.Шашина	Земли лесного фонда	2156
16.07.140002.1081	Аренда ПАО «Татнефть» им В.Д.Шашина	Земли промышленности	5
Итого			190272

\* Площадь и границы образуемых земельных участков могут быть уточнены при проектировании и проведении кадастровых работ.

\*\* Земельные участки могут быть предоставлены на любом другом, предусмотренном законодательством, праве.

Земельные участки, образованные в результате разработки

**Постановление**  
**Главы Альметьевского муниципального района**  
**23 января 2024 года** **№ 02**

О назначении публичных слушаний

В соответствии с Градостроительным кодексом Российской Федерации, Федеральным законом от 6 октября 2003 г. № 131-ФЗ "Об общих принципах организации местного самоуправления в Российской Федерации", статьей 7 Федерального закона от 14 марта 2022 г. № 58-ФЗ "О внесении изменений в отдельные законодательные акты Российской Федерации", руководствуясь Положением о проведении публичных слушаний в Альметьевском муниципальном районе, утвержденным решением Совета Альметьевского городского округа от 4 апреля 2008 г. № 234, решением Альметьевского городского Совета Альметьевского муниципального района от 11 декабря 2020 г. №15 "О передаче части полномочий муниципального образования "город Альметьевск" Альметьевского муниципального района Республики Татарстан по решению отдельных вопросов местного значения муниципальному образованию "Альметьевский муниципальный район Республики Татарстан", на основании обращения Альметьевского отделения "Татарстанской Республиканской общественной организации инвалидов войны в Афганистане и других локальных конфликтов",

ПОСТАНОВЛЯЮ:

1. Назначить публичные слушания по обсуждению проекта решения о предоставлении разрешения на условно разрешенный вид использования - "стоянка транспортных средств" формируемого земельного участка площадью 5816 кв. м., расположенного по адресу: Республика Татарстан, Альметьевский муниципальный район, г. Альметьевск, ул. Радищева, кадастровый квартал 16:45:020137.
2. Срок проведения публичных слушаний - не более одного месяца со дня опубликования настоящего постановления и до дня опубликования заключения о результатах публичных слушаний.
3. Собрание участников публичных слушаний провести 2 февраля 2024 г. в 10:00 часов по адресу: Российская Федерация, Республика Татарстан, Альметьевский муниципальный район, городское поселение город Альметьевск, г. Альметьевск, пр-кт Габдуллы Тукая, д. 9А, каб. 10Б.
4. Комиссии по внесению изменений в правила землепользования и застройки города Альметьевска Альметьевского муниципального района Республики Татарстан и сельских поселений Альметьевского муниципального района Республики Татарстан разместить проект решения, подлежащий рассмотрению на публичных слушаниях, а также информационные материалы к нему (презентация):
  - на сайте Альметьевского муниципального района и города Альметьевска (<https://aimetyevsk.tatarstan.ru/>) в разделе "Комитет земельно - имущественных отношений и градостроительной деятельности Альметьевского муниципального района" рубрика "Публичные слушания";
  - на специальных информационных стендах Комитета земельно - имущественных отношений и градостроительной деятельности Альметьевского муниципального района.



№3(1362) четверг 25 января 2024 года

документации по планировке территории постановке на кадастровый учет не подлежат.

Общая площадь земель, отводимых для реализации объекта составляет 27,2833 га.

Площадь ранее отведенных земельных участков составляет 19,0272 га.

Фактически испрашиваемая площадь земельных участков составляет 8,2561 га, в том числе земли сельскохозяйственного назначения – 5,2825 га, земли лесного фонда – 2,9736 га, земли запаса (земельные участки на которых категория не установлена) отсутствуют.

Целевое назначение лесов, вид (виды) разрешенного использования лесного участка, количественные и качественные характеристики лесного участка, сведения о нахождении лесного участка в границах особо защитных участков лесов (в случае, если подготовка проекта межевания территории осуществляется в целях определения местоположения границ, образуемых и (или) изменяемых лесных участков).

Лесной участок испрашивается для размещения объекта: «Обустройство Поланского поднятия Ерсубайкинского месторождения сверхвязкой нефти. Трубопроводы».

Местоположение, границы и площадь проектируемого лесного участка

Субъект Российской Федерации	Республика Татарстан
Муниципальное образование	Альметьевский муниципальный район, Клементейкинское сельское поселение
Категория земель	Земли лесного фонда
Лесничество	Калейкинское
Участковое лесничество, урочище (при наличии)	Шешминское первое
Целевое назначение лесов, категория защитных лесов	Эксплуатационные леса
Квартал, выдел/часть выдела	85 (12,13,19,21), 86 (7, 11, 13), 97 (3), 98 (1, 6, 14, 15,16)
Целевое назначение лесов, категория защитных лесов	Защитные леса. Леса, расположенные в водоохраных зонах
Квартал, выдел/часть выдела	98 (21)
Площадь проектируемого лесного участка, га	2,9736 га

Количественные и качественные характеристики проектируемого лесного участка.

Количественные и качественные характеристики проектируемого лесного участка составляются на основании данных государственного лесного реестра Калейкинского лесничества Шешминского первого участкового лесничества и необходимости натурного обследования.

Таблица 1. Распределение земель

общая площадь, га	в том числе									
	лесные земли					нелесные земли				
1	2	3	4	5	6	7	8	9	10	11
2,9736	1,3379	0,0692	-	-	1,3379	-	-	-	1,6357	1,6357

Таблица 2. Характеристика насаждений проектируемого лесного участка

Участковое лесничество/урочище (при наличии)	Номер квартала	Номер выдела	Состав насаждения или характеристика лесного участка при отсутствии насаждения	Площадь (га) запаса древесины при наличии (куб. м)	В том числе по группам возраста (га/куб. м)			
					Молодняки	Средневозрастные	Приспевающие	спелые и перестойные
1	2	3	4	5	6	7	8	9
Эксплуатационные								
16.07.140005.3У1								
Шешминское первое	85	12	Прочие земли	0,5632/-	-	-	-	-
Итого:				0,5632/-	-	-	-	-
16.07.140005.3У2								
Шешминское первое	85	12	Прочие земли	0,0234/-	-	-	-	-
Итого:				0,0234/-	-	-	-	-
16.07.140005.3У3								
Шешминское первое	85	19	4КЛ1ДН-4ЛП1Е+ОС	0,0100/0,9	-	0,0100/0,9	-	-
Итого:				0,0100/0,9	-	0,0100/0,9	-	-
16.07.140005.3У4								
Шешминское первое	85	19	4КЛ1ДН-4ЛП1Е+ОС	0,0050/0,45	-	0,0050/0,45	-	-
Итого:				0,0050/0,45	-	0,0050/0,45	-	-
16.07.140005.3У5								
Шешминское первое	85	19	4КЛ1ДН-4ЛП1Е+ОС	0,4695/42,26	-	0,4695/42,26	-	-
Шешминское первое	85	13	Прочие трассы	0,0736/-	-	-	-	-
Итого:				0,5431/42,26	-	0,4695	-	-

ных отношений и градостроительной деятельности Альметьевского муниципального района, расположенных на территории г. Альметьевск, пр-кт Габдуллы Тукая, д. 9А;

на платформе обратной связи.  
5. Комиссии по внесению изменений в правила землепользования и застройки города Альметьевска Альметьевского муниципального района Республики Татарстан и сельских поселений Альметьевского муниципального района Республики Татарстан открыты экспозицию проекта, подлежащего рассмотрению на публичных слушаниях в здании, расположенном по адресу: Российская Федерация, Республика Татарстан, Альметьевский муниципальный район, городское поселение город Альметьевск, г. Альметьевск, пр-кт Габдуллы Тукая, д. 9А, кабинет 10.

5.1. Организовать режим посещения экспозиции проекта 26 января 2024 г., 29-31 января 2024 г., 1-2 февраля 2024 г. с 8:00 до 12:00, 13.15 до 17.15 часов.  
6. Участники публичных слушаний предоставляют свои предложения и замечания по проекту, подлежащему рассмотрению на публичных слушаниях, для включения их в протокол публичных слушаний в письменной форме, в том числе электронной, по адресу: Российская Федерация, Республика Татарстан, Альметьевский муниципальный район, городское поселение город Альметьевск, г. Альметьевск, пр-кт Габдуллы Тукая, д. 9А, каб.10Б или pzi-oribic@mail.ru, либо посредством записи в книге (журнале) учета посетителей экспозиции проекта, в письменной или устной форме в ходе проведения собрания участников публичных слушаний.  
6.1. К замечаниям и предложениям, представленным в письменной форме, дол-

		6		/42,26					
16.07.140005.3У6									
Шешминское первое	86	11	Прочие земли	0,0104/-	-	-	-	-	-
Шешминское первое	86	7	4КЛ2В1ДН-1С1ЛП1О С+Б	0,1962/29,43	-	0,1962/29,43	-	-	-
Итого:				0,2066/29,43	-	0,1962/29,43	-	-	-
16.07.140005.3У7									
Шешминское первое	86	11	Прочие земли	0,0112/-	-	-	-	-	-
Шешминское первое	86	7	4КЛ2В1ДН-1С1ЛП1О С+Б	0,0850/12,75	-	0,0850/12,75	-	-	-
Итого:				0,0962/12,75	-	0,0850/12,75	-	-	-
16.07.140005.3У8									
Шешминское первое	85	21	Прочие земли	0,0181/-	-	-	-	-	-
Шешминское первое	85	19	4КЛ1ДН-4ЛП1Е+ОС	0,0487/4,38	-	0,0487/4,38	-	-	-
Шешминское первое	85	13	Прочие трассы	0,3221/-	-	-	-	-	-
Шешминское первое	97	3	Прочие трассы	0,5605/-	-	-	-	-	-
Итого:				0,9494/4,38	-	0,0487/4,38	-	-	-
16.07.140005.3У9									
Шешминское первое	86	11	Прочие земли	0,0187/-	-	-	-	-	-
Шешминское первое	86	13	7КЛ3Б+В	0,1094/19,69	-	-	-	0,1094/19,69	-
Шешминское первое	98	1	5ЛП3ЛП1КЛ1КЛ	0,2042/40,84	-	-	-	0,2042/40,84	-
Шешминское первое	98	6	5ОС3Б2КЛ+ЛП+ЛП	0,1407/28,14	-	-	-	0,1407/28,14	-
Итого:				0,4730/87,58	-	-	-	0,2042/40,84	0,2501/46,74
16.07.140005.3У10									
Шешминское первое	98	15	Пастбище, сенокосное	0,0345/-	-	-	-	-	-
Шешминское первое	98	14	Лесные культуры 10Д	0,0508/1,02	-	0,0508/1,02	-	-	-
Итого:				0,0853/1,02	-	0,0508/1,02	-	-	-
16.07.140005.3У11									
Шешминское первое	98	16	Лесные культуры 10Д	0,0092/0,18	-	0,0092/0,18	-	-	-
Итого:				0,0092/0,18	-	0,0092/0,18	-	-	-
Защитные леса									
Леса, расположенные в водоохраных зонах									
16.07.140005.3У11									
Шешминское первое	98	21	Лесные культуры 10Д	0,0092/0,18	-	0,0092/0,18	-	-	-
Итого:				0,0092/0,18	-	0,0092/0,18	-	-	-
Всего:				2,9736/179,0692	0,8144	0,2042/40,84	-	0,2501/46,74	-

Таблица 3. Средние таксационные показатели насаждений проектируемого лесного участка

Целевое назначение лесов	Хозяйство, преобладающая порода	Состав насаждений	Возраст	Бонитет	Полнота	Средний запас древесины (куб м/га)			
						Молодняки	Средневозрастные	Приспевающие	спелые и перестойные
1	2	3	4	5	6	7	8	9	10
Эксплуатационные	Твердолиственное, Клен	4КЛ1ДН-2Л П1Е1В1Б+С+ОС	31	3	0,6	7	111	-	180
Эксплуатационные	Мягколиственное	3ЛП2ЛП1К ЛКЛ2ОС1Б	55	2	0,7	-	-	200	200
Защитные	Твердолиственное, Дуб	10Д+ЛК	9	2	0,6	20	-	-	-

Таблица 4. Виды и объемы использования лесов на проектируемом лесном участке

Целевое назначение лесов	Хозяйство (хвойное, твердолиственное, мягколиственное)	Площадь (га)	Единица измерения	Объемы использования лесов (изъятия лесных ресурсов)
1	2	3	4	5
Эксплуатационные, защитные	-	2,9736	га	2,9736
Эксплуатационные	Мягколиственное, Твердолиственное	1,3287	куб м	178,95
Защитные	Твердолиственное	0,0092	куб м	0,18
Итого:		1,3379	куб м	179,13

Виды использования лесов на проектируемом лесном участке. Лесохозяйственным регламентом ГКУ «Калейкинского лесничества» в кварталах 85, 86, 97, 98 Шешминского первого участкового лесничества и соответственно в проектируемом лесном участке установлены следующие виды разрешенного использования лесов:

- заготовка древесины;
- заготовка живицы;
- заготовка и сбор недревесных лесных ресурсов;
- заготовка пищевых лесных ресурсов и сбор лекарственных растений;
- осуществление видов деятельности в сфере охотничьего хозяйства;
- ведение сельского хозяйства, осуществление рыболовства, за исключением любительского рыболовства;
- осуществление научно-исследовательской, образовательной

жны быть приложены копии документов: для физических лиц - копия документа, удостоверяющего личность, с отметкой о регистрации по месту жительства и согласие на обработку персональных данных в соответствии с требованиями, установленными Федеральным законом от 27 июля 2006 г. № 152-ФЗ "О персональных данных"; для юридических лиц - выписка из ЕГРЮЛ.  
6.2. Предложения и замечания по проекту принимаются с 26 января 2024 г. по 2 февраля 2024 г.  
7. Комиссии по внесению изменений в правила землепользования и застройки города Альметьевска Альметьевского муниципального района Республики Татарстан и сельских поселений Альметьевского муниципального района Республики Татарстан организовать работу по проведению, подготовке протокола и заключения о результатах публичных слушаний.  
8. Опубликовать настоящее постановление в газете "Альметьевский вестник".  
9. Настоящее постановление вступает в силу после его официального опубликования.  
10. Контроль за исполнением настоящего постановления возложить на заместителя руководителя исполнительного комитета района по строительству Косарева Д.В.

Глава муниципального района Т.Д. Нагуманов

Постановление  
Главы Альметьевского муниципального района  
23 января 2024 года № 03

деятельности:

- осуществление рекреационной деятельности;
- создание лесных плантаций и их эксплуатация;
- выращивание лесных плодовых, ягодных, декоративных растений, лекарственных растений;
- создание лесных питомников и их эксплуатация;
- осуществление геологического изучения недр, разведка и добыча полезных ископаемых;
- строительство и эксплуатация водохранилищ и иных искусственных водных объектов, а также гидротехнических сооружений, морских портов, морских терминалов, речных портов, причалов;
- строительство, реконструкция линейных объектов;
- переработка древесины и иных лесных ресурсов
- осуществление религиозной деятельности.

Сведения об обременениях проектируемого лесного участка. По данным государственного лесного реестра ГКУ «Калейкинского лесничества» имеется обременение: аренда Некоммерческая организация – Фонд «Родная природа», Договор аренды лесного участка, № 01-15, выдан 14 октября 2008г.

Ограничения по видам целевого назначения и правового режима лесов, установленного лесным законодательством Российской Федерации, лесохозяйственным регламентом ГКУ «Калейкинского лесничества» на запрашиваемом участке существуют следующие ограничения:  
Таблица 5. Ограничения по видам целевого назначения лесов

№п/п	Целевое назначение лесов	Ограничения использованию лесов
1	Защитные леса	Проведение сплошных рубок в защитных лесах осуществляется в случаях, предусмотренных частью 5.1 статьи 21 Лесного кодекса РФ, и в случаях, если выборочные рубки не обеспечивают замену лесных насаждений, утрачивающих свои средообразующие, водоохранные, санитарно-гигиенические, оздоровительные и иные полезные функции, на лесные насаждения, обеспечивающие сохранение целевого назначения защитных лесов и выполняемых ими полезных функций, если иное не установлено Лесным кодексом РФ.
2	Леса, расположенные в водоохраных зонах	Запрещается: 1) использование токсичных химических препаратов; 2) ведение сельского хозяйства, за исключением сенокоса и пчеловодства; 3) создание и эксплуатация лесных плантаций; 4) строительство и эксплуатация объектов капитального строительства, за исключением линейных объектов, гидротехнических сооружений и объектов, необходимых для геологического изучения, разведки и добычи нефти и природного газа.
3	Эксплуатационные	Допускаются все виды использования лесов.

Таблица 6. Ограничения по видам особо защитных участков леса

№п/п	Виды особо защитных участков лесов	Ограничения использования лесов
1	Берегозащитные, почвозащитные участки лесов, расположенных вдоль	На особо защитных участках лесов, за исключением указанных в части 3 статьи 119 Лесного кодекса РФ, запрещаются:

водных объектов, склонов оврагов	1) проведение сплошных рубок лесных насаждений, за исключением случаев, предусмотренных частью 4 статьи 17, частью 5.1 статьи 21 Лесного кодекса РФ;
2) Опушки лесов, граничащие с безлесными пространствами	2) ведение сельского хозяйства, за исключением сенокоса и пчеловодства;
3) Лесоосеменные плантации, постоянные лесоосеменные участки и другие объекты лесного семеноводства	3) размещение объектов капитального строительства, за исключением линейных объектов и гидротехнических сооружений;
4) Участки лесов с наличием редких и эндемичных растений	3. На особо защитных участках лесов проведение выборочных рубок допускается только в целях вырубki погибших и поврежденных лесных насаждений.
5) Места обитания редких и находящихся под угрозой исчезновения диких животных	
6) Другие особо защитные участки лесов	На заповедных лесных участках запрещается: 1) проведение рубок лесных насаждений; 2) использование токсичных химических препаратов для охраны и защиты лесов, в том числе в научных целях; 3) ведение сельского хозяйства; 4) разведка и добыча полезных ископаемых; 5) строительство и эксплуатация объектов капитального строительства

Таблица 7. Ограничения по видам использования лесов

Виды разрешенного использования лесов	Ограничения использования лесов
Строительство, реконструкция, эксплуатация линейных объектов	Не допускаются при использовании лесов в целях строительства, реконструкции и эксплуатации линейных объектов: а) повреждение лесных насаждений, растительного покрова и почв за пределами земель, на которых осуществляется использование лесов, и охранных зон линейных объектов; б) захлывание территорий, прилегающих к землям на которых осуществляется использование лесов, строительным и бытовым мусором, отходами древесины; в) загрязнение земель, на которых осуществляется использование лесов и территорий, прилегающих к землям, на которых осуществляется использование лесов химическими и радиоактивными веществами; г) проезд транспортных средств и иных механизмов по провозным, неустановленным маршрутам (пункт 15 Правил использования лесов для строительства, реконструкции, эксплуатации линейных объектов и перечня случаев использования лесов для строительства, реконструкции, эксплуатации линейных объектов без предоставления лесного участка, с установлением или без установления сервитута, публичного сервитута). Запрещается использование лесов в целях строительства, реконструкции и эксплуатации линейных объектов в лесах, расположенных в лесопарковых зонах (пункт 5 части 2 статьи 114 Лесного кодекса РФ).

Таблица 8. Сведения о наличии на проектируемом лесном участке особо защитных участков лесов, особо охраняемых природных территорий, зон с особыми условиями использования территорий.

№ п/п	Участковое лесничество/урочище (при наличии)	Номер квартала	Номер выдела	Площадь объекта (га)	Наименование объекта
-------	----------------------------------------------	----------------	--------------	----------------------	----------------------

Продолжение на стр. 12

О назначении публичных слушаний

В соответствии с Градостроительным кодексом Российской Федерации, Федеральным законом от 6 октября 2003 г. № 131-ФЗ "Об общих принципах организации местного самоуправления в Российской Федерации", руководствуясь Положением о проведении публичных слушаний в Альметьевском муниципальном районе, утвержденным решением Совета Альметьевского муниципального района от 4 апреля 2008 г. № 234, на основании обращения общества с ограниченной ответственностью специализированный застройщик "Домкор",

ПОСТАНОВЛЯЮ:

1. Назначить публичные слушания по обсуждению проекта решения о предоставлении разрешения на условно разрешенный вид использования - "многоэтажная жилая застройка (высотная застройка)" земельного участка с кадастровым номером 16:45:050112:395, расположенного по адресу: Российская Федерация, Республика Татарстан, Альметьевский муниципальный район, г. Альметьевск, ул. Рината Галиева, д. 24А.
2. Срок проведения публичных слушаний - не более одного месяца со дня опубликования настоящего постановления и до дня опубликования заключения о результатах публичных слушаний.
3. Собрание участников публичных слушаний провести 9 февраля 2024 г. в 9:30 часов по адресу: Российская Федерация, Республика Татарстан, Альметьевск.

Продолжение на стр. 12



твьевский муниципальный район, городское поселение город Альметьевск, г. Альметьевск, пр-кт Габдуллы Тукая, д. 9А, каб. 10Б.

4. Комитету земельно-имущественных отношений и градостроительной деятельности Альметьевского муниципального района Республики Татарстан (Пузырева И.Г.) разместить проект решения в информационно-телекоммуникационной сети "Интернет" (<https://almetyevsk.tatarstan.ru/>) в разделе "Комитет земельно-имущественных отношений и градостроительной деятельности Альметьевского муниципального района Республики Татарстан рубрика "Публичные слушания".

5. Рекомендовать обществу с ограниченной ответственностью специализированный застройщик "Домкор", за счет собственных средств организовать в срок не позднее 7 рабочих дней со дня опубликования настоящего постановления, экспозицию проекта, подлежащего рассмотрению на публичных слушаниях в здании, расположенном по адресу: Российская Федерация, Республика Татарстан, Альметьевский муниципальный район, городское поселение город Альметьевск, г. Альметьевск, пр-кт Габдуллы Тукая, д. 9А, каб. 10Б.

6. Участникам публичных слушаний предоставляются свои предложения и замечания по проекту, подлежащему рассмотрению на публичных слушаниях, для включения их в протокол публичных слушаний в письменной форме, в том числе электронной, по адресу: Российская Федерация, Республика Татарстан, Альметьевский муниципальный район, городское поселение город Альметьевск, г. Альметьевск, пр-кт Габдуллы Тукая, д. 9А, каб. 10Б или [public@domkor.ru](mailto:public@domkor.ru), либо посредством записи в книге (журнале) учета посетителей экспозиции проекта, в письменной или устной форме в ходе проведения собрания участников публичных слушаний.

6.1. К замечаниям и предложениям, представленным в письменной форме, прикладываются копии документов: для физических лиц - копия документа, удостоверяющего личность, с отметкой о регистрации по месту жительства и согласие на обработку персональных данных в соответствии с требованиями, установленными Федеральным законом от 27 июля 2006 г. № 152-ФЗ "О персональных данных"; для юридических лиц - выписка из ЕГРЮЛ.

6.2. Предложения и замечания по проекту направляются в срок до 9 февраля 2024 г.

7. Комитету земельно-имущественных отношений и градостроительной деятельности Альметьевского муниципального района (Пузырева И.Г.) организовать работу по проведению, подготовке протокола и заключения о результатах публичных слушаний.

8. Опубликовать настоящее постановление в газете "Альметьевский вестник".

9. Настоящее постановление вступает в силу после его официального опубликования.

10. Контроль за исполнением настоящего постановления возложить на заместителя руководителя исполнительного комитета района по строительству Косарева Д.В.

Глава муниципального района **Т.Д. Нагуманов**

1	2	3	4	5	6

Таблица 9. Сведения о наличии на проектируемом лесном участке особо защитных участков лесов, особо охраняемых природных территорий, зон с особыми условиями использования территорий.

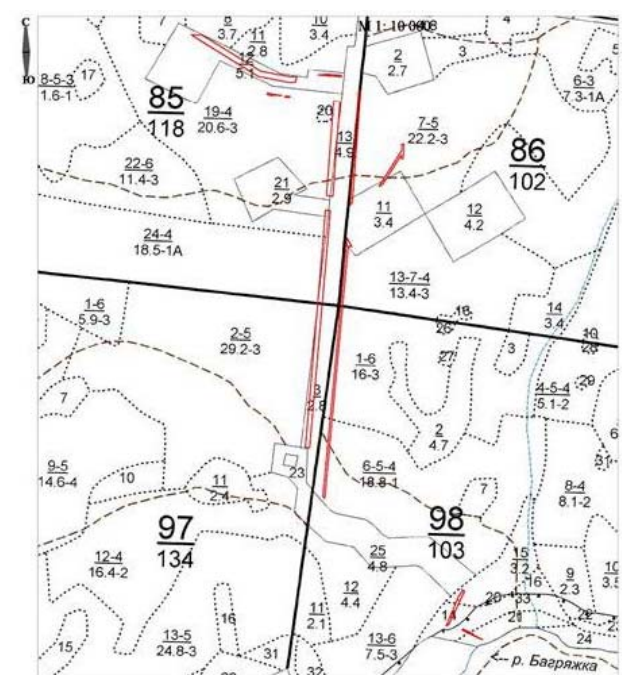
Согласно данным государственного лесного реестра на проектируемом лесном участке существуют особо защитные участки лесов (ОЗУ), особо охраняемые природные территории (ООПТ), зоны с особыми условиями использования территорий - отсутствуют.

N п/п	Наименование участка лесничества/урочища	Номер квартала	Номер выдела	Виды ОЗУ, наименование ООПТ, виды зон с особыми условиями использования территорий	Общая площадь, га
1	Шешминское первое	98	21	Озу: Берегозащитные участки лесов	0,0092
Итого:					0,0092

Проектирование вида использования лесов лесного участка. Согласно лесохозяйственному регламенту ГКУ «Калейкинского лесничества», Шешминского первого участка лесничества квартала 85 (12,13,19,21), 86 (7, 11, 13), 97 (3), 98 (1, 6, 14, 15,16,21) в границах которого расположен проектируемый лесной участок, относится к зоне планируемого освоения лесов: Строительство, реконструкция, эксплуатация линейных объектов.

Схема расположения проектируемого лесного участка. Субъект Российской Федерации: Республика Татарстан; Муниципальное образование: Альметьевский муниципальный район; Категория земель: земли лесного фонда; Лесничество: Калейкинское; Участковое лесничество/урочище: Шешминское первое/-; Виды использования лесов: строительство, реконструкция, эксплуатация линейных объектов;

Цель предоставления лесного участка: под строительство и эксплуатацию объектов по проекту: «Обустройство Полянского поднятия Ерубайкинского месторождения сверхвязкой нефти. Трубопроводы».



Условные обозначения:  
 Испрашиваемый участок  
 Границы кварталов  
 Границы выделов  
 Площадь: 2,9736 га

Каталог координат					
Номера характерных точек	Направление	Длина	X	Y	
рублики(°)	линий, м				
Условный номер 16.07.140005.3У1					
1	2	ЮВ: 87° 23' 48"	33,02	374692,38	2280543,51
2	3	ЮВ: 58° 27' 54"	205,19	374690,88	2280576,50
3	4	ЮВ: 78° 55' 15"	90,55	374583,56	2280751,39
4	5	СВ: 85° 54' 44"	19,78	374566,16	2280840,25
5	6	ЮЗ: 13° 32' 60"	16,86	374567,57	2280859,98
6	7	ЮЗ: 82° 51' 41"	15,61	374551,18	2280858,03
7	8	ЮЗ: 82° 52' 30"	1,45	374549,24	2280840,54
8	9	СЗ: 78° 53' 46"	1,09	374549,06	2280839,10
9	10	СЗ: 78° 54' 57"	94,62	374549,27	2280838,03
10	11	СЗ: 81° 52' 12"	0,07	374567,46	2280745,18
11	12	СЗ: 56° 31' 23"	2,30	374567,47	2280745,11
12	13	СЗ: 56° 27' 55"	177,59	374568,67	2280743,15
13	1	СЗ: 57° 26' 21"	57,28	374661,55	2280691,79
Условный номер 16.07.140005.3У2					
1	2	ЮВ: 85° 12' 42"	42,41	374574,17	2280951,99
2	3	ЮЗ: 5° 28' 45"	4,19	374570,63	2280994,25
3	4	СЗ: 85° 13' 31"	69,20	374566,46	2280993,85
4	1	СВ: 85° 53' 04"	27,17	374572,22	2280924,89
Условный номер 16.07.140005.3У3					
1	2	СВ: 20° 25' 30"	4,10	374514,40	2280770,97
2	3	ЮВ: 75° 45' 24"	4,02	374518,24	2280772,40
3	4	ЮВ: 75° 36' 31"	7,04	374517,25	2280776,30
4	5	ЮВ: 75° 35' 53"	8,36	374515,50	2280783,12
5	6	ЮВ: 83° 19' 57"	24,55	374513,42	2280791,22
6	7	СЗ: 87° 11' 05"	24,84	374510,57	2280815,60
7	8	СЗ: 69° 30' 14"	4,48	374511,79	2280790,79
8	9	ЮЗ: 20° 29' 46"	4,48	374513,36	2280786,59
9	1	СЗ: 69° 32' 49"	15,00	374509,16	2280785,02
Условный номер 16.07.140005.3У4					
1	2	СВ: 2° 40' 37"	3,85	374505,63	2280824,80
2	3	ЮВ: 83° 19' 09"	15,04	374509,48	2280824,98
3	4	ЮЗ: 3° 02' 03"	2,83	374507,73	2280839,92
4	1	СЗ: 87° 12' 30"	14,99	374504,90	2280839,77
Условный номер 16.07.140005.3У5					
1	2	СЗ: 80° 41' 48"	8,29	374204,75	2280967,95
2	3	СЗ: 80° 30' 10"	10,79	374206,09	2280959,77
3	4	СВ: 4° 21' 24"	285,39	374207,87	2280949,13
4	5	ЮВ: 83° 19' 38"	19,02	374492,44	2280970,81
5	6	ЮЗ: 4° 24' 01"	108,05	374490,23	2280969,70
6	1	ЮЗ: 4° 19' 50"	178,26	374382,50	2280981,41
Условный номер 16.07.140005.3У6					
1	2	ЮЗ: 4° 16' 08"	340,96	374525,99	2281051,68
2	3	ЮЗ: 45° 45' 37"	9,06	374185,98	2281026,30
3	4	СВ: 4° 16' 11"	347,75	374179,66	2281019,81
4	1	ЮВ: 85° 41' 48"	6,00	374526,44	2281045,70
Условный номер 16.07.140005.3У7					
1	2	СВ: 32° 31' 56"	128,26	374234,84	2281105,99

2	3	СВ: 4° 00' 30"	20,80	374341,29	2281173,89
3	4	ЮВ: 88° 05' 04"	5,98	374361,84	2281175,33
4	5	ЮЗ: 3° 29' 55"	43,75	374361,64	2281181,31
5	6	СЗ: 84° 44' 42"	6,01	374317,97	2281178,84
6	7	СВ: 3° 33' 47"	10,78	374318,52	2281172,66
7	8	ЮЗ: 32° 27' 11"	104,19	374329,28	2281173,33
8	1	ЮЗ: 60° 17' 54"	13,16	374241,36	2281117,42
Условный номер 16.07.140005.3У8					
1	2	ЮВ: 83° 50' 19"	5,31	374162,99	2280955,21
2	3	ЮЗ: 5° 00' 45"	279,84	374162,42	2280960,49
3	4	ЮЗ: 5° 00' 22"	431,00	373883,65	2280936,04
4	5	СЗ: 88° 32' 45"	13,00	373454,29	2280986,43
5	6	СВ: 5° 10' 19"	117,15	373454,62	2280885,43
6	7	СВ: 4° 51' 34"	314,94	373571,29	2280895,99
7	8	СВ: 4° 51' 34"	213,08	373885,10	2280922,67
8	9	СВ: 4° 21' 10"	66,80	374097,41	2280940,72
9	1	ЮВ: 83° 45' 36"	9,48	374164,02	2280945,79
Условный номер 16.07.140005.3У9					
1	2	ЮВ: 5° 20' 13"	179,12	373877,18	2280997,69
2	3	ЮВ: 86° 55' 33"	10,82	374055,52	2281014,25
3	4	СЗ: 29° 33' 28"	18,24	374054,94	2281025,05
4	5	СЗ: 29° 36' 58"	3,86	374070,81	2281016,05
5	6	СЗ: 29° 34' 07"	7,25	374074,17	2281014,14
6	7	ЮЗ: 5° 20' 19"	20,85	374080,48	2281010,56
7	8	ЮЗ: 5° 20' 13"	182,88	374059,72	2281008,62
8	9	ЮЗ: 5° 20' 16"	572,13	373877,63	2280991,61
9	10	ЮВ: 44° 12' 55"	7,23	373307,98	2280938,38
10	11	СВ: 35° 16' 21"	1,00	373302,80	2280943,42
11	1	СВ: 5° 20' 16"	576,06	373303,62	2280944,00
Условный номер 16.07.140005.3У10					
1	2	СВ: 35° 20' 11"	25,49	373006,68	2281343,35
2	3	СЗ: 54° 40' 56"	6,05	373027,47	2281358,09
3	4	ЮВ: 57° 31' 29"	10,99	373030,97	2281353,15
4	5	ЮЗ: 25° 00' 46"	41,77	373025,07	2281362,42
5	6	ЮЗ: 25° 01' 03"	66,07	372987,22	2281344,76
6	7	ЮЗ: 55° 03' 16"	11,14	372927,35	2281316,82
7	8	СВ: 22° 35' 13"	73,81	372920,97	2281307,89
8	1	СВ: 22° 36' 05"	19,02	372989,12	2281336,04
Условный номер 16.07.140005.3У11					
1	2	ЮВ: 24° 38' 12"	4,92	372898,07	2281387,85
2	3	ЮВ: 64° 10' 35"	30,42	372893,60	2281389,90
3	4	СЗ: 76° 30' 30"	5,36	372880,35	2281417,28
4	5	СЗ: 64° 21' 00"	41,44	372881,60	2281412,07
5	6	СЗ: 64° 20' 50"	21,07	372899,54	2281374,71
6	7	СВ: 22° 32' 35"	4,02	372908,66	2281355,72
7	8	ЮВ: 64° 57' 02"	23,33	372912,37	2281357,26
8	1	ЮВ: 64° 56' 00"	10,43	372902,49	2281378,40

4.2. Перечень координат характерных точек образуемых земельных участков

№	X	Y			
1	372848,71	2281410,51	7	372823,53	2281398,79
2	372826,42	2281420,74	8	372833,03	2281397,54
3	372802,53	2281405,54	9	372832,78	2281396,54
4	372796,47	2281403,41	10	372832,53	2281394,54
5	372811,82	2281395,51	11	372841,78	2281394,54
6	372812,26	2281396,04	12	372846,78	2281398,79
16.07.140002.3У2					
13	372756,47	2281416,11			
14	372776,10	2281443,85			
15	372722,01	2281589,76			
16	372709,43	2281611,52			
17	372713,14	2281613,71			
18	372693,88	2281665,67			
19	372582,78	2281757,78			
20	372580,53	2281750,08			
21	372577,86	2281740,84			
22	372576,48	2281736,06			
23	372575,20	2281731,59			
24	372573,88	2281727,04			
25	372593,69	2281694,76			
26	372597,95	2281697,38			
27	372601,61	2281691,41			
28	372597,35	2281688,79			
29	372623,50	2281646,18			
30	372627,76	2281648,79			
31	372631,42	2281642,83			
32	372627,16	2281640,21			
33	372653,31	2281597,60			
34	372657,58	2281600,21			
35	372661,24	2281594,25			
36	372656,96	2281591,63			
37	372683,13	2281549,01			
38	372687,39	2281551,63			
39	372691,05	2281545,66			
40	372686,79	2281543,05			
41	372712,94	2281500,43			
42	372717,20	2281503,05			
43	372720,86	2281497,08			
44	372716,60	2281494,47			
45	372781,42	2281421,43			
46	372776,76	2281413,54			
47	372795,22	2281420,16			
48	372808,89	2281428,79			
16.07.140002.3У4					
49	372756,47	2281416,11			
50	372776,10	2281443,85			
51	372722,01	2281589,76			
52	372709,43	2281611,52			
53	372713,14	2281613,71			
54	372693,88	2281665,67			
55	372582,78	2281757,78			
56	372580,53	2281750,08			
57	372577,86	2281740,84			
58	372576,48	2281736,06			
59	372575,20	2281731,59			
60	372573,88	2281727,04			
61	372593,69	2281694,76			
62	372597,95	2281697,38</			



42	374241,36	2281117,42
43	374253,22	2281124,96
44	374329,28	2281173,33
16.07.140005.3У9		
45	374080,48	2281010,56
46	374075,93	2281013,14
47	374076,15	2281010,16
16.07.140005.3У10		
48	374059,72	2281008,62
49	374076,15	2281010,16
50	374075,93	2281013,14
51	374074,17	2281014,14
52	374073,84	2281014,12
53	374070,85	2281013,89
54	374059,39	2281013,04
16.07.140005.3У11		
55	374070,85	2281013,89
56	374073,84	2281014,12
57	374073,84	2281014,33
58	374070,81	2281016,05
16.07.140005.3У12		
59	374055,31	2281024,85
60	374070,81	2281016,05
61	374070,85	2281013,89
62	374059,39	2281013,04
63	374059,72	2281008,62
64	374059,72	2281008,62
65	373875,55	2280991,41
66	373307,98	2280938,38
67	373302,80	2280943,42
68	373303,62	2280944,00
69	373874,08	2280997,30
70	374055,52	2281014,25
16.07.140005.3У13		
71	373006,68	2281343,35
72	373027,47	2281358,09
73	373030,97	2281353,15
74	373025,07	2281362,51
75	372927,35	2281316,82
76	372920,97	2281307,69
16.07.140005.3У14		
77	372908,66	2281355,72
78	372912,37	2281357,26

79	372898,07	2281387,85
80	372891,86	2281390,70
16.07.000000.964.3У1		
1	372908,06	2281302,32
2	372920,97	2281307,69
3	372927,35	2281316,82
4	372918,80	2281334,41
5	372900,28	2281326,72
6	372893,42	2281340,37
7	372888,90	2281340,46
8	372904,22	2281309,98
9	372905,18	2281309,35
10	372904,81	2281308,77
16.07.000000.964.3У2		
11	372897,03	2281340,29
12	372896,81	2281340,29
13	372901,70	2281330,56
14	372917,49	2281337,11
15	372914,46	2281343,34
16.07.000000.964.3У3		
16	372911,82	2281349,13
17	372891,86	2281390,70
18	372849,71	2281410,05
19	372847,78	2281398,29
20	372842,28	2281393,54
21	372832,53	2281393,54
22	372832,03	2281390,54
23	372824,03	2281391,79
24	372819,77	2281390,59
25	372817,82	2281386,80
26	372818,71	2281386,35
27	372820,99	2281390,79
28	372868,12	2281366,55
29	372870,41	2281370,99
30	372876,64	2281367,79
31	372874,35	2281363,34
32	372889,03	2281355,79
33	372893,77	2281362,35
34	372896,53	2281346,29
16.07.000000.964.3У4		
35	372885,85	2281346,52
36	372890,38	2281346,42
37	372886,79	2281353,57

27	372368,20	2281846,51
28	372414,76	2281856,46
29	372459,77	2281827,32
30	372462,49	2281831,51
31	372468,37	2281827,71
32	372465,65	2281823,51
33	372470,26	2281820,52
34	372509,48	2281786,83
35	372512,74	2281790,62
36	372518,05	2281786,06
37	372514,79	2281782,26
38	372552,71	2281749,68
39	372555,97	2281753,47
40	372561,28	2281748,91
41	372558,02	2281745,11
42	372567,41	2281737,06
43	372567,84	2281738,55
44	372569,22	2281743,34
45	372571,89	2281752,59
16.07.000000.1396.3У2		
46	372548,15	2281744,37
47	372562,71	2281731,86
48	372564,88	2281728,32
49	372564,91	2281728,41
50	372566,39	2281733,51
51	372565,79	2281734,49
52	372553,79	2281744,79
53	372557,05	2281748,59
54	372556,29	2281749,24
55	372553,03	2281745,45
56	372510,56	2281781,94
57	372513,82	2281785,74
58	372513,06	2281786,39
59	372509,80	2281782,60
60	372468,46	2281818,12
61	372461,50	2281822,63
62	372464,22	2281826,82
63	372463,38	2281827,37
64	372460,66	2281823,17
65	372414,18	2281853,27
66	372365,89	2281842,94
67	372364,85	2281847,83
68	372363,87	2281847,62

69	372364,91	2281842,74
70	372298,37	2281828,50
71	372297,33	2281833,39
72	372296,35	2281833,18
73	372297,39	2281828,29
74	372273,56	2281823,20
75	372273,78	2281822,17
76	372347,06	2281837,97
77	372347,59	2281835,57
78	372412,27	2281849,74
79	372461,84	2281817,64
80	372466,06	2281814,91
81	372510,22	2281776,95
16.07.000000.1396.3У3		
82	372235,16	2282441,96
83	372204,73	2282467,19
84	372188,53	2282449,44
85	372202,45	2282437,90
86	372206,53	2282439,30
87	372218,53	2282442,55
16.07.000000.1396.3У4		
88	372143,61	2282529,86
89	372136,82	2282602,61
90	372108,44	2282599,96
91	372110,37	2282579,31
92	372114,89	2282579,32
93	372120,38	2282520,58
94	372124,66	2282516,65
95	372136,23	2282528,11
96	372134,10	2282583,27
97	372132,61	2282599,20
98	372117,68	2282597,81
99	372112,08	2282593,27
100	372113,10	2282582,31
101	372124,15	2282582,34
16.07.000000.1396.3У5		
102	372259,12	2281819,01
103	372257,41	2281826,90
104	372256,92	2281826,80
105	372258,60	2281818,90
106	372273,56	2281823,20
107	372297,39	2281828,29
108	372296,35	2281833,18

30	372802,53	2281405,54
16.07.000000.1863.3У4		
31	372787,38	2281400,21
32	372792,57	2281402,04
33	372780,49	2281408,25
34	372775,34	2281406,40
16.07.000000.1863.3У5		
35	372218,93	2282385,87
36	372223,53	2282389,05
37	372242,01	2282396,75
38	372241,31	2282404,27
39	372220,03	2282395,30
40	372218,18	2282393,90

16.07.000000.1863.3У6		
41	372820,10	2281391,25
42	372811,82	2281395,51
43	372809,79	2281393,18
44	372816,06	2281389,95
45	372815,62	2281389,10
46	372816,03	2281389,54
47	372819,77	2281390,59
16.07.000000.1863.3У7		
48	372780,49	2281408,25
49	372792,57	2281402,04
50	372796,47	2281403,41
51	372784,35	2281409,64

4.3. Сведения о границах территории, применительно к которой осуществляется подготовка проекта межевания.

В административном отношении проектируемый объект расположен на территории Клементьевского сельского поселения Альметьевского муниципального района, Республики Татарстан.

Проектируемый объект и его инфраструктура располагается на землях лесного фонда и землях промышленности.

4.4. Вид разрешенного использования образуемых земельных участков  
Для земельных участков, образуемых для размещения объектов: «Обустройство Полноватного поднятия Ерсубайинского месторождения сверхвязкой нефти. Трубопроводы» устанавливается вид разрешенного использования «Трубопроводный транспорт» (Код 7.5 Классификатора видов разрешенного использования земельных участков, утвержденного Приказом Федеральной службы государственной регистрации, кадастра и картографии от 10.11.2020 г. № П0412).

Данный вид разрешенного использования, согласно Классификатору видов разрешенного использования земельных участков, устанавливается для: размещения нефтепроводов, водопроводов, газопроводов и иных трубопроводов, а также иных зданий и сооружений, необходимых для эксплуатации названных трубопроводов.

На проектируемых лесных участках устанавливается вид разрешенного использования – «строительство, реконструкция, эксплуатация линейных объектов», в соответствии с пунктом 13 статьи 25 Лесного кодекса Российской Федерации и Лесохозяйственным регламентом ГКУ Калейинского лесничества.

**ПОСТАНОВЛЕНИЕ**

Исполнительного комитета Альметьевского муниципального района  
24 января 2024 года № 203

Об определении стоимости услуг, предоставляемых согласно гарантированному перечню услуг по погребению на территории города Альметьевска

В соответствии с федеральными законами от 12 января 1996 г. № 8-ФЗ "О погребении и похоронном деле", от 06 октября 2003 г. № 131-ФЗ "Об общих принципах организации местного самоуправления в Российской Федерации", постановлением Кабинета Министров Республики Татарстан от 18 мая 2007 г. № 196 "О мерах по реализации Федерального закона "О погребении и похоронном деле в Республике Татарстан", решением Совета Альметьевского муниципального района Республики Татарстан от 29 марта 2023 г. № 208 "О принятии предложения Альметьевского городского Совета о передаче полномочий города Альметьевска Альметьевского муниципального района Республики Татарстан по решению вопросов местного значения Альметьевскому муниципальному району Республики Татарстан", решением Альметьевского городского Совета Республики Татарстан от 29 марта 2023 г. № 100 "О передаче полномочий города Альметьевска Альметьевского муниципального района по решению отдельных вопросов местного значения Альметьевскому муниципальному району Республики Татарстан", обращением Клиентской службы (на правах отдела) в Альметьевском районе Отделения Социального фонда России Республики Татарстан от 18 января 2024 г. № 51-34-09/143

ИСПОЛНИТЕЛЬНЫЙ КОМИТЕТ ПОСТАНОВЛЯЕТ:

1. Определить и ввести в действие с 1 февраля 2024 г. стоимость услуг, предоставляемых согласно гарантированному перечню услуг по погребению в сумме 8 370,20 рублей на территории города Альметьевска в соответствии с приложениями №1, №2.
2. Опубликовать настоящее постановление в газете "Альметьевский вестник" и разместить на Официальном портале правовой информации Республики Татарстан (PRAVO.TATARSTAN.RU).
3. Настоящее постановление вступает в силу с 1 февраля 2024 г.
4. Контроль за исполнением настоящего постановления возложить на и.о. заместителя руководителя исполнительного комитета района по экономике Ямалетдинову А.А.

Руководитель исполнительного комитета района **А.М. Каюмов**

Приложение № 1  
к постановлению исполнительного комитета Альметьевского муниципального района от "24" января 2024 г. № 203

**СТОИМОСТЬ  
гарантированного перечня услуг по погребению  
на территории города Альметьевска**

№№ п/п	Наименование услуг	Стоимость услуг, руб.
1	2	3
1	Оформление документов, необходимых для погребения	0
2	Предоставление и доставка гроба и других предметов, необходимых для погребения	4 873,92
3	Перевозка тела (останков) умершего на кладбище	785,63
4	Погребение (рытье могил и захоронение)	2 710,65
Всего		8 370,20

И.о. заместителя руководителя исполнительного комитета района по экономике **А.А. Ямалетдинов**

Приложение № 2  
к постановлению исполнительного комитета Альметьевского муниципального района от "24" января 2024 г. № 203

**СТОИМОСТЬ  
гарантированного перечня услуг по погребению  
на территории города Альметьевска**

№№ п/п	Наименование услуг	Стоимость услуг, руб.
1	2	3
1	Оформление документов, необходимых для погребения	0
2	Облачение тела	2 857,57
3	Предоставление и доставка гроба и других предметов, необходимых для погребения	2 016,35
4	Перевозка тела (останков) умершего на кладбище	785,63
5	Погребение (рытье могил и захоронение)	2 710,65
Всего		8 370,20

И.о. заместителя руководителя исполнительного комитета района по экономике **А.А. Ямалетдинов**

сейчас предоставляет родителям более 200 тыс. детей и более 2 тыс. беременных женщин. По действующим правилам, сумма пособия определяется исходя из прожиточного минимума, установленного в каждом регионе на ребенка или трудоспособного взрослого. В Татарстане прожиточный минимум на ребенка равен 12 741 руб, а на трудоспособного взрослого -14 317 руб.

В текущем году единое пособие на детей в Татарстане составляет от 6 тыс. до 12,7 тыс. рублей (50% , 75%, 100% прожиточного минимума ребенка).

Помимо единого пособия также повышены и другие выплаты на детей, размер которых определяется по прожиточному минимуму. Например, ежемесячное пособие на первого ребенка до 3 лет или ежемесячная выплата из материнского капитала на детей до 3 лет. Поддержку государства по этим выплатам сегодня в Татарстане получают родители свыше 20 тыс. детей.

"Оба пособия предоставляются в сумме одного прожиточного минимума ребенка 12 741,00 . Все повышения в январе Социальный фонд Татарстана осуществил беззаявительно, татарстанцам не нужно было куда обращаться или подавать какие-либо заявления, чтобы получить выплаты в проиндексированных размерах", - отметил глава Отделения Социального фонда Татарстана Эдуард Вафин.

Контакт-центр Отделения СФР по РТ 8 800 1-000-001.

Телефон горячей линии КС 074.

Телефон для справок 32-18-12, 32-18-15.

**Клиентская служба (на правах отдела) в Альметьевском районе ОСФР по РТ**



**СПИСОКИЗБИРАТЕЛЬНЫХ УЧАСТКОВ  
на территории Альметьевского муниципального района**

**на территории города Альметьевска**

1. Избирательный участок № 764. Центр - муниципальное бюджетное учреждение дополнительного образования "Спортивная школа по настольному теннису", ул. Кошевого, д. 12, тел.: 43-77-00.  
В границы избирательного участка входят дома улиц Волгоградской, Гвардейской (четная сторона с № 16 по № 26 и нечетная сторона с № 29 по №37), Геофизической №№ 11,13, 15, 15д, 31, Громовой, Кошевого, Поворотной, Попова, Садовой, Строителей, Трудовой (четная сторона с № 32 по №38 и нечетная сторона с № 27 по №31а), Тюленина, Чайкиной, Чаглова (четная сторона №4, с № 52 по №82 и нечетная сторона с № 63 по №89), Ямашева (четная сторона), жилой застройки (микрорайона) "Черемушки": Айвазовского, Гатауллиной, Донгаряна, Дружбы народов, Звездной, Материнской Славы, Надырова, Спортивной, Фестивальная, Черемуховой, Шайхатдарова, Шакирзянова, 70 лет Победы.
2. Избирательный участок № 765. Центр - муниципальное бюджетное общеобразовательное учреждение "Средняя общеобразовательная школа № 6", ул. Волгоградская, д. 24, тел.: 43-76-56.  
В границы избирательного участка входят дома улиц А.Алиша, Вахтовой, Воронежской, Восход, Гвардейской (четная сторона с № 4 по № 14а, № 14б и нечетная сторона с № 5 по № 27), Геофизической (четная сторона с № 2 по № 4а и нечетная сторона с № 1 по № 7а), Дружбы, Коп Шариф, Коммунаров, Луговой, Малой, Победы, С. Сайдашева, Советской № 1а, Степной, Тихой, Токарликова, Трудовой (четная сторона с № 4по № 30 и нечетная сторона с № 3 по № 21), Чайковского, Чаглова (четная сторона с № 20 по № 46а и нечетная сторона с № 33 по № 61), Шоссейной (нечетная сторона с № 1 по № 43а), Ямашева (нечетная сторона), пер. Чаглова, дома ветеринарного объединения, дома микрорайона Урсала: ул.и Ракипова (нечетная сторона №№ 35, 37 и четная сторона с №14 по №28), Тюгаева.
3. Избирательный участок № 766. Центр - муниципальное бюджетное общеобразовательное учреждение "Средняя общеобразовательная школа № 4", ул. Интернациональная, д. 20, тел.: 32-97-53.  
В границы избирательного участка входят дома улиц Амбугаторной, Волжской, Володарского, Восточной, Герцена (нечетная сторона с № 27 по №83 и № 13), Гончарова (нечетная сторона с № 15 по 33 и четная сторона с № 16 по № 34), Г. Кутуя, Заводской №№ 41, 35, Интернациональной, А. Кашаева, Копыцевой, Космодемьянской, Котовского, Кутузова, Ломоносова (четная сторона с № 4 по №58 и нечетная сторона с № 3 по №59а), Межевой, Мишурина, Набережной, Невского (четная сторона с № 2 по №30 и нечетная сторона с № 1 по №33), Октябрьской, Почтовой, Промышленной (четная сторона с № 2 по №22а и нечетная сторона с № 3 по №57 и №№ 93, 99), Х. Сабирова, Солнечной, Торцевой (четная сторона с № 2 по №38 и нечетная сторона № 1 по №25), Успенского, Фрунзе, Шоссейной (четная сторона с № 28 по №70 и № 76), Зингельса, пер. Октябрьского, пер. Успенского.
4. Избирательный участок № 767. Центр - МБДОУ "Детский сад общеразвивающего вида № 47 "Энжебортег", ул. Герцена, д. 80, тел.: 43-26-50.  
В границы избирательного участка входят дома улиц Гафури (четная сторона с № 2 по №10 и нечетная сторона с № 1 по №29), Герцена (четная сторона с № 54 по №70 и № 82), Городской, 8 Марта № 2а, Некрасова (четная сторона с № 2 по №42 и нечетная сторона с № 1 по №45), Тагирова №41, 45, Тельмана (частный сектор нечетная сторона с № 1 по №39), Тургенева №№ 45, 45а, 47, 49, 51а.
5. Избирательный участок № 768. Центр - клуб "Дорожник", ул. Полевая, д. 1а, тел.: 31-29-38.  
В границы избирательного участка входят дома улиц М. Акмуллы, Бигиева, 3. Гагариной, Горной, Гумилева, Дальней, М. Девятаева, Декабристов, Державина, Дорожника, Заводской (кроме домов №№ 41, 35), Карьерной, Кислородной, В. Ларина, Ломоносова (четная сторона с № 60 по №100 и нечетная сторона с № 61 по №101), Механизаторов, И. Мусаява, Навруза, Невского (четная сторона с № 32 по №44 и нечетная сторона с № 35 по №47), Подгорной, Полевой (кроме дома № 8), В. Полякова, Пролетарской, Промышленной (четная сторона с № 24 по №48, №48а и нечетная сторона с № 59 по №91), Свободы, Товарисской, Торцевой (четная сторона с № 40 по №48 и нечетная сторона с № 35 по №47), Тухватуллина, П. Хузана, Шоссейной (нечетная сторона с № 43 по № 65 и четная сторона № 90, с № 106 по № 124), Энергетиков, Энтузиастов, С. Эряя, пер. Комлева, пер. Тухватуллина, садоводческие некоммерческие объединения граждан "Монтажник", "Нефтепромышленник", "Пожарник".
6. Избирательный участок № 769. Центр - Дом культуры "Иске Элмэт", ул. Советская, д. 45а, тел.: 44-24-84.  
В границы избирательного участка входят дома улиц Аграрной, Баруди (четная сторона с № 20 по № 36), Больничной, Береговой, Вахитова, Р. Гатина, Заозерной, Заречной, Зая, Калинин, Коминтерна, Комсомольской, Кооперативной, Лазо, Мостовой (четная сторона с № 2 по №12 и № 3), Нахимова, Новой (нечетная сторона с № 3 по №7а и № 2), Охольной, Подлужной, Радио, Речной, Советской (нечетная сторона с № 19 по №№ 41, 41а, 41/1, 41/2 и четная сторона с № 2 по №176), Спартака, Суворова (нечетная сторона с № 1 по № 5), Тагирова (нечетная сторона с № 11 по №21 и четная сторона с № 12 по №28), Фурманова (четная сторона с № 2 по №8 и нечетная сторона с № 1 по №5), Школьной (нечетная сторона с № 1 по №7 и четная сторона с № 2 по №8), пер. Банковского, пер. Больничного, пер. Дорожного, пер. Зайного, пер. Калинин, пер. Коминтерна, противотуберкулезный диспансер: дома микрорайона Урсала: ул.и Булатова, Восточной, Закировой, Заречной, Первомайской, Рыжикова, Советской (нечетная сторона с № 1 по №136 и четная сторона с № 2 по №6, №6а, №6б), Султангалеева, М. Файзи, садоводческое некоммерческое товарищество "Газовик".
7. Избирательный участок № 770. Центр - муниципальное бюджетное общеобразовательное учреждение "Урсалинская основная общеобразовательная школа", микрорайон "Урсала", ул. Бахорина, 120а, тел.: 36-42-71.  
В границы избирательного участка входят дома микрорайона Урсала улиц Абдуллина, Бахорина, Баширова, Беляева, Бикчурина, Буровиков, Васильева, Весенней, Ветеранов Труда, Возрождения, Ганеева, Генерала Рыжикова, Гильмутдинова, Голышева, Горной, Девонской, Драгонки, Знания, Камалетдинова, Кленовой, Колхозной, Крымской, Кузаевой, Кырлай, Лесной, Магистральной, Механизаторов, Мингареева, Молодежной, Набережной, Нагорной, Нефтяников, Новоселов, Нотфуллы Хасанова, Полевой, Прибрежной, Ракипова (нечетная сторона с № 1 по № 23 и четная сторона с №2 по № 12), Ромашкинской, Садовой, Саттарова, Сказочной, Семейной, Советской (кроме домов четной стороны с№ 2 по №№6, 6а, 6б и нечетной стороны с № 1 по №13), Солнечной, Степной, Тюнина, Хасанова, Хузана, Шакирова.
8. Избирательный участок № 771. Центр - муниципальное бюджетное общеобразовательное учреждение "Средняя общеобразовательная школа № 1 им. М.К. Тагирова", ул. Тагирова, д. 33, тел.: 32-88-91.  
В границы избирательного участка входят дома улиц Баруди (кроме домов четной стороны с № 20 по № 36), Верещагина, Герцена (четная сторона с № 4 по №44а), Гончарова (нечетная сторона с № 1 по №9 и четная сторона № 2 по №10), Девонской (частный сектор), Загородной, Зари, Колхозной, Красной, Мостовой (кроме домов с № 2 по № 12 и № 3), Нариманова (кроме дома № 105), Новой (четная сторона с № 4 по №10 и №№ 9, 13, 17), Пионерской, Пугачева (частный сектор), Советской (нечетная сторона с № 1 по №125, кроме домов с № 19 по № 41, №41А, №41/1, №41/2), Станичной, Суворова (кроме домов с № 1 по № 5), Сулеймановой № 5, Тагирова (четная сторона с № 34 по №№ 6 и № 27), Тельмана (четная сторона с № 2 по №54а, №54б, №58а), Г. Тукая (кромедома № 131), Туликовой, Тургенева (нечетная сторона с № 1 по №37а и четная сторона с № 2 по №38), Фурманова (четная сторона с № 10 по №38 и нечетная сторона с № 11 по №27), Шишкина, Школьной (нечетная сторона с № 15 по №35 и № 16), Шоссейной (четная сторона с № 2 по №26), пер. Колхозного, пер. Нариманова, пер. Тагирова, пер. Тургенева.
9. Избирательный участок № 772. Центр - муниципальное бюджетное общеобразовательное учреждение "Средняя общеобразовательная школа № 20", здание начальной школы, ул. Тельмана, д. 48, тел.: 43-28-01.  
В границы избирательного участка входят дома улиц Сулеймановой (нечетная сторона №№ 1, 3, 7, 23 и четная сторона № 12), Тельмана (нечетная сторона №№ 47, 48 и четная сторона № 58).
10. Избирательный участок № 773. Центр - государственное автономное профессиональное образовательное учреждение "Альметьевский колледж физической культуры", ул. Фахретдина, д. 5, тел.: 44-04-48.  
В границы избирательного участка входят дома улиц Советской (нечетная сторона с № 147 по № 155), Сулеймановой № 10, Г. Тукая № 131, пр. Г. Тукая № 131, Р. Фахретдина (нечетная сторона №№ 3, 5).
11. Избирательный участок № 774. Центр - муниципальное бюджетное образовательное учреждение "Средняя общеобразовательная школа № 20", вход с торца, ул. Тельмана, д. 86, тел.: 30-28-00.  
В границы избирательного участка входят дома улиц Нариманова № 105, Тельмана (четная сторона с № 60 по № 68), Р. Фахретдина (нечетная сторона №№ 11, 11а).
12. Избирательный участок № 775. Центр - муниципальное бюджетное общеобразовательное учреждение "Средняя общеобразовательная школа № 20", центральный вход, ул. Тельмана, д. 86, тел.: 43-29-87.  
В границы избирательного участка входят дома улиц Сулеймановой №№ 22, 22а, Тельмана (нечетная сторона с № 53 по №67 и № 28а), Р. Фахретдина (нечетная сторона с № 19 по № 25).
13. Избирательный участок № 776. Центр - муниципальное бюджетное общеобразовательное учреждение "Средняя общеобразовательная школа № 3", ул. 8 Марта, д. 30, тел.: 43-00-83.  
В границы избирательного участка входят дома улиц Автомобилистов, Герцена №№ 90, 94, 96, 8 Марта (нечетная сторона с № 23 по №27, № 17 и четная сторона №№ 16Б, 18, 32), кожно-венерологический диспансер.
14. Избирательный участок № 777. Центр - государственное казенное учреждение "Центр занятости населения города Альметьевска", ул. Герцена, д. 86а, тел.: 32-34-92.  
В границы избирательного участка входят дома улиц Гафури (четная сторона с № 14 по №26 и нечетная сторона с № 33 по №35), Герцена №№ 80а, 80б, 80в, 88, Некрасова (четная сторона с № 44 по 60а и нечетная сторона с № 47 по №59а, №59б), Тельмана (нечетная сторона частный сектор с № 41 по №57 и №№ 41, 43), 8 Марта №№ 2, 4, 4а, 6, 9.
15. Избирательный участок № 778. Центр - муниципальное бюджетное учреждение "Централизованная библиотечная система Альметьевского муниципального района", центральная библиотека им. С. Сулеймановой, ул. Сулеймановой, д. 20, тел.: 43-27-93.  
В границы избирательного участка входят дома улиц Пугачева № 22, Сулеймановой №№ 13, 20, Тельмана №№ 45, 51, 8 Марта (четная сторона с № 8 по №12а и нечетная сторона №№ 11, 13, 15).
16. Избирательный участок № 779. Центр - муниципальное автономное общеобразовательное учреждение "Средняя общеобразовательная школа № 16", пр. Тукая, д. 11а, тел.: 32-52-21.  
В границы избирательного участка входят дома улиц Девонской (нечетная сторона с № 91 по №97), пр. Г. Тукая (нечетная сторона с № 1 по №19), Р. Фахретдина (четная сторона с № 12 по №24), Советская № 165А.
17. Избирательный участок № 780. Центр - муниципальное автономное общеобразовательное учреждение "Средняя общеобразовательная школа № 7", ул. Маяковского, д. 40, тел.: 32-45-69.  
В границы избирательного участка входят дома улиц Ленина (четная сторона с № 2а по №20), Маяковского (четная сторона с № 24 по №38 и нечетная сторона с № 29 по №47, №47а), Татарстан (нечетная сторона с № 21 по №31 и четная сторона с № 20 по №32), пр. Г. Тукая (четная сторона с № 22 по №36 и нечетная сторона с № 21 по №27), Р. Фахретдина №№ 26, 28, К. Цеткин (четная сторона с № 2 по №27а и нечетная сторона с № 7 по №31), Чехова (нечетная сторона с № 31 по №34).
18. Избирательный участок № 781. Центр - муниципальное автономное общеобразовательное учреждение "Гимназия № 5", ул. Тимирязева, д. 39, тел.: 32-47-69.  
В границы избирательного участка входят дома улиц Кирова (четная сторона с № 12 по №42), Ленина (нечетная сторона с № 25А по №29Б), Маяковского (четная сторона с № 62 по №76), Островского (нечетная сторона с № 3 по №11), Пушкина (четная сторона с № 62 по №68), Радищева (четная сторона №№ 16, 18, 20 и нечетная сторона с № 63 по №65), Севастопольской, Тимирязева (нечетная сторона с №13 по №47 и четная сторона с №34 по №40).
19. Избирательный участок № 782. Центр - государственное бюджетное образовательное учреждение высшего образования "Альметьевский государственный нефтяной институт", ул. Ленина, д. 2, 31-00-19.  
В границы избирательного участка входят дома улиц Ленина (нечетная сторона с № 3 по №17), Маяковского (четная сторона с № 46 по №58 и нечетная сторона с № 49 по №67), Островского № 11/9, Тимирязева (нечетная сторона №№ 7, 9 и четная сторона с № 14 по №28), пр. Г. Тукая (четная сторона с № 42 по №56).
20. Избирательный участок № 783. Центр - государственное автономное профессиональное образовательное учреждение "Альметьевский медицинский колледж", ул. Шевченко, д. 2г, тел.: 45-16-87.  
В границы избирательного участка входят дома улиц Полевой № 8, пр. Г. Тукая (нечетная сторона с № 35 по №51 и №№61/1, 61/2), Р. Фахретдина (четная сторона с № 46А по 58Б и нечетная сторона № 47), Шевченко (четная сторона № 2в).
21. Избирательный участок № 784. Центр - муниципальное автономное общеобразовательное учреждение "Средняя общеобразовательная школа № 10 с углубленным изучением отдельных предметов", ул. Лермонтова, д. 14, тел.: 45-20-82.  
В границы избирательного участка входят дома улиц Грибоедова, Кирова (нечетная сторона с № 1 по №7 и №15Б), Красноармейской, Крупской, Лермонтова (нечетная сторона с № 3 по №37 и четная сторона №№ 4, 10), Маяковского (четная сторона с № 78 по № 110 и нечетная сторона с № 83 по №119), Радищева (нечетная сторона с № 71 по № 83), Труда, пр. Г. Тукая (четная сторона с № 62 по № 100), Шевченко (частный сектор четная сторона с № 2 по № 30 и нечетная сторона с № 1 по № 7).
22. Избирательный участок № 786. Центр - муниципальное бюджетное общеобразовательное учреждение "Средняя общеобразовательная школа № 2", ул. Белоглазова, д. 20, тел.: 43-81-14.  
В границы избирательного участка входят дома улиц Белоглазова (нечетная сторона с № 3 по № 33, и четная сторона с № 2 по № 10), Валеева, Маяковского (нечетная сторона с № 1 по № 25 и четная сторона с № 2 по №20), Советской (нечетная сторона с № 167 по №189 и № 184Б), Свердлова, Татарстан (нечетная сторона с № 3 по № 11 и четная сторона с № 2 по № 12), пр. Г. Тукая (четная сторона с № 2 по № 14), Чернышевского (нечетная сторона № 3 по № 23 и четная сторона с № 4 по № 24), Чехова (нечетная сторона с № 1 по № 29).
23. Избирательный участок № 787. Центр - подростковый клуб "Ротор" при территориальном общественном самоуправлении № 17, ул. Чапаева, д. 4а, тел.: 32-02-91.  
В границы избирательного участка входят дома улиц Советской (нечетная сторона с № 195 по № 205), Толстого (нечетная сторона с № 1 по № 7 и четная сторона №№ 2, 4), Чапаева №№ 1, 3, Чернышевского (четная сторона с № 30 по № 40), Чехова (четная сторона с № 4 по № 10).
24. Избирательный участок № 788. Центр - муниципальное бюджетное учреждение "Централизованная библиотечная система Альметьевского муниципального района", Библиотека-филиал № 12, ул. Чапаева, д. 4, тел.: 32-10-13.  
В границы избирательного участка входят дома улиц Толстого (нечетная сторона с № 9 по № 15 и четная сторона №№ 6, 8), Чернышевского (нечетная сторона с № 29 по № 39), Чехова (четная сторона с № 12 по № 18).
25. Избирательный участок № 789. Центр - муниципальное бюджетное образовательное учреждение "Средняя общеобразовательная школа № 13", ул. Чернышевского, д. 44а, тел.: 32-05-04.  
В границы избирательного участка входят дома улиц Бигаш (четная сторона с № 2 по № 46 и нечетная сторона с № 1 по № 13), Карима, Насыри, Песочной, Радищева (нечетная сторона с № 1 по № 5а и четная сторона №№ 2а, 2б, 2в, 2г), Советской (нечетная сторона с № 209 по № 215), Чапаева (четная сторона №№ 4, 4а, 6), Чернышевского (четная сторона с № 42 по №46а и нечетная сторона №№ 41, 41а), Осулова, пер. Бигашева.
26. Избирательный участок № 790. Центр - муниципальное автономное учреждение дополнительного образования "Детско-юношеская спортивная школа по футболу", ул. Белоглазова, д. 62а, тел.: 44-16-99.  
В границы избирательного участка входят дома улиц Жукковского №№ 5, 7, 10, 13, Радищева (нечетная сторона с № 9 по № 17), Чапаева (нечетная сторона №№ 5, 7), Чернышевского (нечетная сторона с № 43 по № 49).
27. Избирательный участок № 791. Центр - государственное бюджетное общеобразовательное учреждение "Альметьевская школа № 19 для детей с ограниченными возможностями здоровья", ул. Белоглазова, д. 105, тел.: 37-38-84.  
В границы избирательного участка входят дома улиц Белоглазова (четная сторона с № 46 по № 56 и нечетная сторона №№ 41а, 43, 103, 107), Пушкина №№ 29, 31, 28. Избирательный участок № 792. Центр - Молодежный центр, ул. Ленина, д. 21, тел.: 32-31-70.  
В границы избирательного участка входят дома улиц Белоглазова № 39а, Ленина (четная сторона с № 22 по № 34 и нечетная сторона №№ 23, 25, 27, 29), Пушкина (нечетная сторона с № 33 по №43 и № 56), Радищева № 47, К. Цеткин (нечетная сторона с № 37 по №43 и четная сторона №№ 36, 36а, 38), Чехова (четная сторона с № 20 по № 42).
29. Избирательный участок № 793. Центр - муниципальное бюджетное общеобразовательное учреждение "Средняя общеобразовательная школа № 12", ул. М. Джалиля, д. 41, тел.: 32-73-73.  
В границы избирательного участка входят дома улиц Белоглазова (нечетная сторона с № 141 по №155), М. Джалиля (нечетная сторона с № 33 по № 41а), Ленина (четная сторона с № 56 по № 92), Марджани № 155.
30. Избирательный участок № 794. Центр - подростковый клуб "Лун", ул. Белоглазова, д. 131а, тел.: 32-75-14.  
В границы избирательного участка входят дома улиц Белоглазова (нечетная сторона с № 119 по № 139), Гагарина (нечетная сторона с № 9 по №23), М. Джалиля (четная сторона с № 16 по № 32 и нечетная сторона №№ 43, 45, 47), Ленина (нечетная сторона с № 46 по № 52).
31. Избирательный участок № 795. Центр - муниципальное автономное общеобразовательное учреждение "Средняя общеобразовательная школа № 17", ул. Шевченко, д. 82, тел.: 45-60-02.  
В границы избирательного участка входят дома улиц Булгака, Заслонова (№ 2 и нечетная сторона с № 3 по № 9), Ленина №№ 71, 73, Марджани №№ 163, 165, Шевченко (четная сторона с № 66 по № 84).
32. Избирательный участок № 796. Центр - муниципальное бюджетное образовательное учреждение дополнительного образования "Детская художественная школа №1", ул. М.Джалиля, д. 9, тел.: 44-14-25.  
В границы избирательного участка входят дома улиц М. Джалиля (нечетная сторо-

- на с №5 по №19), Заслонова (четная сторона с №4 по №18), Ленина (нечетная сторона №№ 63,65,67), Шевченко (четная сторона с №54 по №64).
33. Избирательный участок № 797. Центр - государственное автономное учреждение культуры Республики Татарстан "Альметьевский татарский государственный драматический театр", ул. Ленина, д. 37, тел.: 31-97-38.  
В границы избирательного участка входят дома улиц: Гагарина №№ 3, 4, М. Джалиля (нечетная сторона с № 21 по № 29 и №№ 4, 10), Ленина (нечетная сторона с № 41 по № 61), Лермонтова (нечетная сторона с № 43 по № 53), Лобачевского, Радищева (четная сторона с № 24 по № 32), Тимирязева (четная сторона с № 48 по № 56), Шевченко (четная сторона с № 32 по № 50).
34. Избирательный участок № 798. Центр - управление социальной защиты Министерства труда, занятости и социальной защиты Республики Татарстан в Альметьевском муниципальном районе, ул. К. Цеткин, д. 54а, тел.: 32-45-53.  
В границы избирательного участка входят дома улиц Белоглазова (нечетная сторона с № 109 по № 117), Гагарина (четная сторона с № 12 по №28), Ленина (четная сторона с № 36 по № 44), Пушкина (четная сторона с № 46 по № 52), Радищева (нечетная сторона №№ 41,43 и четная сторона с № 2 по № 12), К. Цеткин (нечетная сторона с № 47 по № 67 и четная сторона №№ 56, 58, 60).
35. Избирательный участок № 799. Центр - муниципальное бюджетное общеобразовательное учреждение "Средняя общеобразовательная школа № 15", ул. Шевченко, д. 98, тел.: 33-73-13.  
В границы избирательного участка входят дома улиц Ленина (нечетная сторона с № 83 по № 95 и №№ 99, 103), Шевченко (четная сторона с № 88 по № 98а и нечетная сторона с № 15 по № 25, исключая дома №№ 23, 25а).
36. Избирательный участок № 800. Центр - муниципальное автономное учреждение "Дворец культуры "Нефтьче" города Альметьевска", ул. Ленина, д. 98, тел.: 31-79-28.  
В границы избирательного участка входят дома улиц Ленина (нечетная сторона №№ 97,101 и с №105 по №119), Шевченко (четная сторона №100, 102).
37. Избирательный участок № 801. Центр - государственное автономное профессиональное образовательное учреждение "Альметьевский музыкальный колледж имени Ф.З. Яруллина", ул. Нефтяников, д. 12, тел.: 30-57-75.  
В границы избирательного участка входят дома улиц Мира (нечетная сторона №№ 1, 3, 9, 13), Нефтяников (нечетная сторона с № 27 по № 39 и №№ 43, 45).
38. Избирательный участок № 802. Центр - государственное автономное профессиональное образовательное учреждение "Альметьевский политехнический техникум", ул. Мира, д. 10, тел.: 33-49-16.  
В границы избирательного участка входят дома улиц Мира №№ 5, 7, 10, 11, 17, пр. Строителей (нечетная сторона №№ 29, 33, 35).
39. Избирательный участок № 803. Центр - муниципальное бюджетное учреждение дополнительного образования "Центр детско-юношеского творчества", ул. Нефтяников, д. 14, тел.: 33-49-75.  
В границы избирательного участка входят дома улиц Гафиагуллина (нечетная сторона №№ 1, 3, 5, 9 и четная сторона №№ 4, 8, 10, 10а, 12, 12а), Нефтяников (нечетная сторона №№ 21, 23, 25).
40. Избирательный участок № 804. Центр - муниципальное бюджетное общеобразовательное учреждение "Средняя общеобразовательная школа № 21 - образовательный центр "Дай 5", корпус 1, ул. Нефтяников, д. 9, тел.: 33-51-22.  
В границы избирательного участка входят дома улиц Бигаш № 121, Гафиагуллина (четная сторона №№ 2, 2а, 6), Овражной, Макаренко, Нефтяников (нечетная сторона №№ 11, 11а, 15, 17, 17а), К. Назми, пр. Строителей № 49а, Х. Такташа.
41. Избирательный участок № 805. Центр - муниципальное бюджетное общеобразовательное учреждение "Средняя общеобразовательная школа № 11", ул. Нефтяников, д. 41, тел.: 22-03-29.  
В границы избирательного участка входят дома улиц: Гафиагуллина (нечетная сторона № 7, с № 13 по №23 и четная сторона №№ 14, 20), пр. Строителей (нечетная сторона №№ 15, 17).
42. Избирательный участок № 806. Центр - Альметьевский филиал Федерального государственного бюджетного образовательного учреждения высшего образования "Казанский национальный исследовательский технический университет им. А.Н. Туполева-КАИ", пр. Строителей, д. 96, тел.: 31-76-29.  
В границы избирательного участка входят дома улиц Гафиагуллина №№ 26, 27, Мира № 15, пр. Строителей (нечетная сторона №№ 11а, 13, 19, 21, 23, 25, 27, 37).
43. Избирательный участок № 807. Центр - муниципальное бюджетное общеобразовательное учреждение "Средняя общеобразовательная школа № 21-образовательный центр "Дай 5", корпус 2, ул. Гафиагуллина, д. 28, тел.: 33-51-21.  
В границы избирательного участка входят дома улиц Бигаш (нечетная сторона с № 15 по №119, №123 и четная сторона с № 48 по №204), Гафиагуллина № 28, Ермакова, пр. Строителей (нечетная сторона №№ 45, 45а, 47, 47а), мкр. Бакалы.
44. Избирательный участок № 808. Центр - государственное бюджетное профессиональное образовательное учреждение "Альметьевский профессиональный колледж", пр. Строителей, д. 9а, тел.: 22-29-07.  
В границы избирательного участка входят дома улиц Бигаш № 125, Гафиагуллина (четная сторона №№ 18, 18а, 22, 22а, 24), пр. Строителей (нечетная сторона №№ 9, 11, 39, 43, 43а).
45. Избирательный участок № 809. Центр - акционерное общество "Альметьевский завод "Радиопробор", здание столовой, пр. Строителей, д. 2, тел.: 22-34-33.  
В границы избирательного участка входят дома улиц Аминова (нечетная сторона № 3 и четная сторона №№ 2, 6), Гафиагуллина (нечетная сторона с № 35 по № 47 и №№ 51А, 51Б, четная сторона №№ 48, 52, 60, 62, 66, 70), Зарипова, №21.
46. Избирательный участок № 810. Центр - муниципальное бюджетное общеобразовательное учреждение "Гимназия № 1 им. Ризы Фахретдина", ул. Ленина, д. 124, тел.: 33-37-00.  
В границы избирательного участка входят дома улиц Аминова №9, № 9А, №11, №11а, Гафиагуллина № 49, Ленина (четная сторона с № 112 по №18, №120), пр. Строителей №№ 26, 28.
47. Избирательный участок № 811. Центр - муниципальное автономное общеобразовательное учреждение "Лицей № 2", пр. Строителей, д. 14, тел.: 33-54-84.  
В границы избирательного участка входят дома улиц Ленина (нечетная сторона №№ 104б, 106, 108, 110), пр. Строителей (четная сторона №№ 20, 20А, 20Б, 22).
48. Избирательный участок № 812. Центр - агентство в г. Альметьевске филиала публичное акционерное общество страхования компания "Росгосстрах" в Республике Татарстан, ул. Гафиагуллина, д. 29б, тел.: 32-03-93.  
В границы избирательного участка входят дома улиц Гафиагуллина (нечетная сторона №№ 29А, 29Б, 31, 33), пр. Строителей (четная сторона с № 6 по № 18).
49. Избирательный участок № 813. Центр - муниципальное бюджетное общеобразовательное учреждение "Средняя общеобразовательная школа № 24", центральный вход, ул. Шевченко, д. 136, тел.: 33-00-77.  
В границы избирательного участка входят дома улиц Ленина (нечетная сторона № 139), Шевченко (четная сторона №№ 104, 108, с № 114 по № 134).
50. Избирательный участок № 814. Центр - государственное автономное учреждение здравоохранения "Республиканский центр крови Министерства здравоохранения Республики Татарстан" в г. Альметьевске, ул. Ленина, д. 157, тел.: 33-12-75.  
В границы избирательного участка входят дома улиц Ленина (нечетная сторона с № 123 по № 137 и с № 143 по № 157а).
51. Избирательный участок № 815. Центр - помещение "Карат СтройМаркет", ул. Базовая, д. 61г, тел.: 45-08-27.  
В границы избирательного участка входят дома улиц Базовой (четная сторона №№ 26, 26А, 26Б, 52а, 52б), Грузинской, И.Жюнова, Зеленой, С. Кальметова, Красногвардейской, Лесной, Монтажной №№ 5, 7, Нагорной, Нефтебазы №№ 1, 1а, 2, Подлесной, Поселковой, Пригородной, Репина, Сыртлановой, Уральской, Ш. Усманова, Чулпан, Южной, пер. Лесного, пер. Нагорного, пер. Садового, садоводческого товарищества "Ручеек".
52. Избирательный участок № 816. Центр - подростковый клуб "Планета" при территориальном общественном самоуправлении № 24, микрорайон Агропоселок, ул. 70 лет Октября, д. 1, тел.: 37-45-42.  
В границы избирательного участка входят дома улиц Р. Галеева №№ 22, 24, 27, 29, 31, 33, 35), Р. Губайдуллиной, Зиятдинова, И. Новикова, А. Маликова, пр. Строителей (четная сторона с № 34 по № 54Б, №№ 62, 68, 70а, 70б, 72, 74, 76и нечетная сторона с № 53 по № 63, №№ 65, 65а, 69), Шевченко (нечетная сторона №№ 23, 25а и с № 27 по № 31).
54. Избирательный участок № 819. Центр - муниципальное бюджетное общеобразовательное учреждение "Средняя общеобразовательная школа № 24", вход с торца, ул. Шевченко, д. 136, тел.: 33-24-74.  
В границы избирательного участка входят дома улиц Ленина (нечетная сторона №№ 139Б, 141, 141Б), Шевченко (четная сторона с № 138 по №144, №№154, 164).
55. Избирательный участок № 820. Центр - муниципальное автономное общеобразовательное учреждение "Инженерный лицей" г.Альметьевска Республики Татарстан, ул. Гафиагуллина, д. 68, тел.: 44-12-00.  
В границы избирательного участка входят дома улиц Аминова (четная сторона №№2А, 8), Бигаш (нечетная сторона с № 131 по № 141), пр. И. Зарипова (нечетная сторона с № 3 по № 19), Гафиагуллина № 58.



№3(1362) четверг 25 января 2024 года

56. Избирательный участок № 821. Центр - Альметьевский филиал учреждения высшего образования "Университет управления "ТИСБИ", ул. Ленина, д. 16, 43-87-51.

В границы избирательного участка входят дома улиц Герцена (четная сторона №№ 100, 102), Кирова (четная сторона №№ 2, 4), Тимирязева № 2а, пр. Г. Тукая № 31, Р. Фахретдина (нечетная сторона №№ 27, 37А, 39 и четная сторона №№ 34, 36, 36а), 8 Марта (нечетная сторона №№ 29, 31).

57. Избирательный участок № 822. Центр - муниципальное автономное общеобразовательное учреждение "Лицей-интернат № 1", ул. Фахретдина, д. 67, тел.: 37-04-81.

В границы избирательного участка входят дома улицы Р. Фахретдина (нечетная сторона с № 57/2 по № 65).

58. Избирательный участок № 823. Центр - муниципальная бюджетная общеобразовательная учреждение "Средняя общеобразовательная школа № 25 им. 70-летия нефти Татарстана", вход со стороны улицы Ленина, ул. Шевченко, д. 174, тел.: 44-24-97.

В границы избирательного участка входят дома улиц пр. И. Зарипова (нечетная сторона №№ 33, 35), Ленина (нечетная сторона № 171, с №187 по №195, №№ 201, 203).

59. Избирательный участок № 829. Центр - муниципальное бюджетное дошкольное образовательное учреждение "Центр развития ребенка - детский сад № 4 "Дружба" г. Альметьевска", ул. Кол Гаги, д. 19, тел.: 44-16-88.

В границы избирательного участка входят дома улиц А. Алиша, Х. Атласи, Г. Ахмадиева, Батырши, Березовой, Биллар, Р. Булгакова, А. Валиханова, Воинов-Интернационалистов, А. Галиуллина, А. Гарифуллина, Л. Гайлими, Г. Кандалья, Дубравной, Г. Загитова, Н. Зайнуллина, Г. Ибрагимова, Г. Исхаки, Кол Гаги, С. Максуди, А. Мухаметжанова, Ж. Рахимова, Рябиновой, Л. Садыковой, У. Саттарова, Сиреневой, К. Тимергалиева, К. Тинчурина, Х. Туфана, Б. Урманче, УтыЙмани, М. Худякова, В. Шашина, бульвара Мухаммаджар микрорайона "Дружба".

60. Избирательный участок № 2830. Центр - муниципальное бюджетное общеобразовательное учреждение "Средняя общеобразовательная школа № 25 им. 70-летия нефти Татарстана", вход со стороны улицы Шевченко, ул. Шевченко, д. 174, тел.: 44-13-33.

В границы избирательного участка входят дома улиц Шевченко (четная сторона с № 156 по №182), пр. И. Зарипова (нечетная сторона №№ 39, 41).

на территории Альметьевского района

61. Избирательный участок № 824. Центр - Муниципальное бюджетное образовательное учреждение "Тихоновская основная общеобразовательная школа", с. Тихоновка, ул. Терешковой, д. 72, тел.: 36-19-01.

В границы избирательного участка входят дома улиц с. Тихоновка.

62. Избирательный участок № 825. Центр - Абдрахмановский сельский Дом культуры, село Абдрахманово, ул. Советская, д. 75, тел.: 37-98-24.

В границы избирательного участка входят дома улиц с. Абдрахманово.

63. Избирательный участок № 826. Центр - сельский Дом культуры поселка Молодежный, пос. Молодежный, ул. Школьная, д. 3, тел.: 34-25-46.

В границы избирательного участка входят дома улиц с. Дербедень, пос. Молодежного, Бутинского лесничества.

64. Избирательный участок № 827. Аппаковский сельский Дом культуры, с. Аппаково, ул. Новая, д. 1, тел.: 34-47-61.

В границы избирательного участка входят дома улиц с. Аппаково, д. Владимировка.

65. Избирательный участок № 828. Центр - Ильтень-Бутинский сельский клуб, с. Ильтень Буга, ул. Советская, д. 71, тел.: 34-50-13.

В границы избирательного участка входят дома улиц с. Ильтень-Буга, д. Рождественка.

66. Избирательный участок № 829. Центр - Дальнеивановский филиал муниципального бюджетного образовательного учреждения "Сиренькинская средняя общеобразовательная школа", д. Дальняя Ивановка, ул. Молодежная, д. 26, т. 34-45-13, 34-45-21.

В границы избирательного участка входят дома улиц д. Дальняя Ивановка, д. Малый Багряж, д. Багряж-Никольское.

67. Избирательный участок № 830. Центр - Бишмунчинский сельский Дом культуры, с. Бишмунча, ул. Советская, д. 57Б, тел.: 34-80-30.

В границы избирательного участка входят дома улиц с. Бишмунча, д. Ак-Чишма, д. Кама-Елга, пос. Бахчасарай.

68. Избирательный участок № 831. Центр - Борискинский сельский Дом культуры, с. Борискино, ул. Центральная, д. 61, тел.: 34-84-21.

В границы избирательного участка входят дома улиц с. Борискино, Добрымос.

69. Избирательный участок № 832. Центр - Березовский сельский клуб, пос. Березовка, ул. Центральная, д. 16, тел.: 34-41-03.

В границы избирательного участка входят дома улиц пос. Березовка.

70. Избирательный участок № 833. Центр - Бутинский сельский клуб, с. Буга, ул. Большая, д. 1, тел.: 34-49-49.

В границы избирательного участка входят дома улиц с. Буга.

71. Избирательный участок № 834. Центр - Васильевский сельский Дом культуры, с. Васильевка, ул. Центральная, д. 26, тел.: 36-34-71.

В границы избирательного участка входят дома улиц с. Васильевка, д. Улакпы-Чишма.

72. Избирательный участок № 835. Центр - Верхнеакташский сельский Дом культуры, с. Верхний Акташ, ул. Советская, д. 18, тел.: 34-11-23.

В границы избирательного участка входят дома улиц с. Верхний Акташ.

73. Избирательный участок № 836. Центр - Верхнемактамский сельский Дом культуры, с. Верхняя Мактама, ул. Октября, д. 71, тел.: 36-31-33.

В границы избирательного участка входят дома улиц с. Верхняя Мактама, д. Туктар.

74. Избирательный участок № 837. Центр - Многофункциональный центр, с. Елхово, ул. Советская, д. 70, тел.: 37-92-51.

В границы избирательного участка входят дома улиц с. Елхово.

75. Избирательный участок № 838. Центр - Ерсубайкинский сельский Дом культуры, с. Ерсубайкино, ул. Советская, д. 11, тел.: 34-32-34.

В границы избирательного участка входят дома улиц с. Новая Елань.

76. Избирательный участок № 839. Центр - Многофункциональный центр, с. Калейкино, ул. Специалисты, д. 2в, тел.: 34-07-22.

В границы избирательного участка входят дома улиц с. Калейкино, д. Сабанче.

77. Избирательный участок № 840. Центр - Кама-Исмагиловский сельский Дом культуры, с. Кама-Исмагилово, ул. Ленина, д. 92а, тел.: 34-13-50.

В границы избирательного участка входят дома улиц с. Кама-Исмагилово.

78. Избирательный участок № 841. Центр - Кичуйский сельский Дом культуры, с. Кичуй, ул. Центральная, д. 59, тел.: 34-75-25.

В границы избирательного участка входят дома улиц с. Кичуй.

79. Избирательный участок № 842. Центр - Нагорновский сельский клуб, д. Нагорное, ул. Центральная, д. 32, тел.: 34-71-01.

В границы избирательного участка входят дома улиц д. Нагорное.

80. Избирательный участок № 843. Центр - Кичучатовский сельский Дом культуры, с. Кичучатово, ул. Юлдаш, д. 2а, тел.: 36-38-02.

В границы избирательного участка входят дома улиц с. Кичучатово.

81. Избирательный участок № 844. Центр - Клементейкинский сельский Дом культуры, с. Клементейкино, ул. Центральная, д. 38а, тел.: 34-43-23.

В границы избирательного участка входят дома улиц с. Клементейкино, д. Новая Чишма, д. Багряж, д. Полянка, лесничества № 1.

82. Избирательный участок № 845. Центр - Кузайкинский сельский Дом культуры, с. Кузайкино, ул. Советская, д. 38, тел.: 34-21-13.

В границы избирательного участка входят дома улиц с. Кузайкино.

83. Избирательный участок № 846. Центр - Кульшариповский сельский Дом культуры, с. Кульшарипово, ул. Тукая, д. 50Б, тел.: 34-76-60.

В границы избирательного участка входят дома улиц с. Кульшарипово.

84. Избирательный участок № 847. Центр - Лесно-Калейкинский сельский Дом культуры, пос. ж/д ст. Калейкино, ул. Железнодорожная, д. 38б, тел.: 34-17-71.

В границы избирательного участка входят дома улиц пос. ж/д ст. Калейкино, пос. ж/д ст. Кульшарипово.

85. Избирательный участок № 848. Центр - Многофункциональный центр села Чулаево, с. Чулаево, ул. Советская, д. 43а, тел.: 36-73-02.

В границы избирательного участка входят дома улиц с. Чулаево.

86. Избирательный участок № 849. Центр - Маметьевский сельский Дом культуры, с. Маметьево, ул. Советская, д. 3, тел.: 36-27-47.

В границы избирательного участка входят дома улиц с. Маметьево, пос. Самарканд.

87. Избирательный участок № 850. Центр - Миннибаевский сельский Дом культуры, с. Миннибаево, ул. Ш. Бикчурина, д. 50, тел.: 31-24-37.

В границы избирательного участка входят дома улиц с. Миннибаево.

88. Избирательный участок № 851. Центр - Муниципальное бюджетное образовательное учреждение "Основная общеобразовательная школа станции Миннибаево", ст. Миннибаево, ул. Шоссейная, д. 46а, тел.: 31-29-81.

В границы избирательного участка входят дома улиц ст. Миннибаево.

89. Избирательный участок № 852. Центр - Нижнеабдулловский сельский Дом культуры, с. НижнееАбдулово, ул. Ленина, д. 92, тел.: 34-27-00.

В границы избирательного участка входят дома улиц с. НижнееАбдулово, д. Кзыл

Кеч.

90. Избирательный участок № 853. Центр - Муниципальное бюджетное образовательное учреждение "Новокашировская средняя общеобразовательная школа", с. Новое Каширово, ул. Школьная, д. 1в, тел.: 34-93-59.

В границы избирательного участка входят дома улиц Ш. Ахмадиева (нечетная сторона с № 1 по № 51 и четная сторона с № 4 по № 52), Тавабилова (нечетная сторона с № 1 по № 151 и четная сторона с № 2 по № 122), Советская с № 1 по № 57, Гагарина, Кирова, Тукая, Школьной, Малой Школьной с. Новое Каширово.

91. Избирательный участок № 854. Центр - Новокашировский сельский Дом культуры, с. Новое Каширово, ул. Гагарина, д. 35а, тел.: 34-96-18.

В границы избирательного участка входят дома улиц Тавабилова (нечетная сторона с № 157 по № 267 и четная сторона с № 124 по № 264), Джагила, Куйбышева, 1 Мая, Советской с № 60 по № 72 с. Новое Каширово, д. Болгар-1.

92. Избирательный участок № 855. Центр - Бикасовский сельский клуб, с. Бикасаз, ул. Школьная, д. 1г, тел.: 38-32-56.

В границы избирательного участка входят дома улиц с. Бикасаз, д. Ак Чишма.

93. Избирательный участок № 856. Центр - Новонадыровский сельский Дом культуры, с. Новое Надырово, ул. Советская, д. 95, тел.: 34-22-46.

В границы избирательного участка входят дома улиц с. Новое Надырово.

94. Избирательный участок № 857. Центр - Новоникольский сельский Дом культуры, с. Новоникольск, ул. Центральная, д. 100, тел.: 34-59-52.

В границы избирательного участка входят дома улиц с. Новоникольск, пос. Сононовка, с. Холодная Поляна, д. Иштиряк, пос. Завод, пос. Болтаево, пос. Каменка, пос. Малый Шуган, пос. Поташина Поляна, пос. Хазовка.

95. Избирательный участок № 858. Центр - Новотроицкий сельский Дом культуры, с. Новотроицкое, ул. Советская, д. 8, тел.: 34-53-16.

В границы избирательного участка входят дома улиц с. Новотроицкое, д. Шегурца.

96. Избирательный участок № 859. Центр - Русско-Акташский Дом культуры, с. Русский Акташ, ул. Комсомольская, д. 126, тел.: 34-62-95.

В границы избирательного участка входят дома улиц Я. Никитина, Гоголя, Пушкина, Свердлова, Строителей, Мичурина, Комсомольской, Суворова, Ленина, Головной, Маяковского, Кооператоров, Тукая, Васенькина, Коммунальная, Песчанка (нечетная сторона с № 1 по № 25), Советской (нечетная сторона с № 103 по № 131 и четная сторона с № 120 по № 154), Автодорожной (нечетная сторона с № 1 по № 11 и четная сторона с № 4а по № 22), улица Набережная (кромедомов №№ 5, 20, 22), Толстого (нечетная сторона домов с № 55 по № 103 и четная сторона домов с № 62 по № 116), Автодорожной (четная сторона с № 4а по № 30 и нечетная сторона с № 1 по № 19), дом Железнодорожника, дом Оператора, пер. Алексеевского, пер. Речного с. Русский Акташ.

97. Избирательный участок № 860. Центр - Государственное бюджетное общеобразовательное учреждение "Русско-Акташская школа-интернат для детей с ограниченными возможностями здоровья", с. Русский Акташ, ул. Школьная, д. 2, тел.: 34-61-37, 34-63-37.

В границы избирательного участка входят дома улиц Герцена, Кирова, Молодежной, Толстого (кроме нечетной стороны домов с № 55 по № 103 и четной стороны домов с № 62 по № 116), Толстого - райтоп, Юбилейной, Горького, Кузнецкой, Зайной, Совхозной, Чернышевского, Школьной, Автодорожной (четная сторона с № 24 по № 30 и нечетная сторона с № 13 по № 19), дома №№ 5, 20, 22 по улице Набережной, Песчанки (нечетная сторона с № 27 по № 89 и четная сторона с № 2 по № 54), Советской (нечетная сторона с № 1 по № 101 и четная сторона с № 2 по № 118), Нефтяников, пер. Пионерского, пер. Л. Чайкиной с. Русский Акташ, ст. Акташ.

98. Избирательный участок № 861. Центр - Кителгинский сельский клуб, д. Кителга, ул. Советская, д. 8а, тел.: 37-85-20.

В границы избирательного участка входят дома улиц д. Кителга.

99. Избирательный участок № 862. Центр - Сиренькинский сельский Дом культуры, д. ЧувакскоеСиренькино, ул. Центральная, д. 34а, тел.: 34-74-62.

В границы избирательного участка входят дома улиц д. ЧувакскоеСиренькино, д. РусскоеСиренькино.

100. Избирательный участок № 863. Центр - Старомихайловский сельский Дом культуры, д.Ирекпе, ул. Лесная, д. 1а, тел.: 34-56-01.

В границы избирательного участка входят дома улиц с. Старая Михайловка, д. Ирекпе, д. Наратлы, д. Байлар, д. Юкале, д. Гульбакча.

101. Избирательный участок № 864. Центр - Медицинский пункт деревни Болгар-2, д. Болгар-2, ул. Ирня, д. 11а, тел.: 34-60-23.

В границы избирательного участка входят дома улиц д. Болгар-2, д. Мугезле-Елга, с. Каски.

102. Избирательный участок № 865. Центр - Муниципальное бюджетное образовательное учреждение "Старосуркинская средняя общеобразовательная школа", с. Старое Суркино, ул. Школьная, д. 42, тел.: 36-50-23.

В границы избирательного участка входят дома улиц с. Старое Суркино.

103. Избирательный участок № 866. Центр - Новосуркинский сельский клуб, с. Новое Суркино, ул. Школьная, д. 9а, тел.: 36-53-15.

В границы избирательного участка входят дома улиц с. Новое Суркино.

104. Избирательный участок № 867. Центр - Сулеевский сельский Дом культуры, с. Сулеево, ул. Советская, д. 60б, тел.: 30-31-68.

В границы избирательного участка входят дома улиц с. Сулеево, д. Шарлама.

105. Избирательный участок № 868. Центр - Урсалабашский сельский клуб, с. Урсалабаш, ул. Ахмадуллина, д. 113а, тел.: 30-31-75.

В границы избирательного участка входят дома улиц с. Урсалабаш, д. Салкын-Чишма.

106. Избирательный участок № 869. Центр - Новомихайловский сельский клуб, с. Новая Михайловка, ул. Заречная, д. 29а, тел.: 37-81-90.

В границы избирательного участка входят дома улиц с. Новая Михайловка.

107. Избирательный участок № 870. Центр - Муниципальное бюджетное образовательное учреждение "Тайсугановская основная общеобразовательная школа", с. Тайсуганово, ул. Ленина, д. 12, тел.: 31-30-06.

В границы избирательного участка входят дома улиц с. Тайсуганово.

108. Избирательный участок № 871. Центр - Муниципальное бюджетное образовательное учреждение "Ямашинская средняя общеобразовательная школа", с. Ямаш, ул. В. Кияткина, д. 4, тел.: 34-37-43.

В границы избирательного участка входят дома улиц с. Ямаш, с. Рокашево, д. Красная Горка.

109. Избирательный участок № 872. Центр - Зай-Чишминский сельский клуб, с. Зай-Чишма, ул. Верхняя, д. 18б, тел.: 34-65-19.

В границы избирательного участка входят дома улиц с. Зай-Чишма, д. Березовка, пос. Петровка.

110. Избирательный участок № 873. Центр - Ямашский сельский Дом культуры, с. Ямаш, ул. Советская, д. 109а, тел.: 34-90-12.

В границы избирательного участка входят дома улиц с. Ямаш, д. Нопинка.

111. Избирательный участок № 874. Центр - Дом культуры поселка городского типа Нижняя Мактама, пгт Нижняя Мактама, ул. Некрасова, д. 10, тел.: 36-12-06.

В границы избирательного участка входят дома улиц Сайдашева, Гагарина, Л. Чайкиной, Советской, Чкалова, Чехова, Горького, Комсомольской, Комарова, Пушкина, Тукая, Г. Нури, Багманова, Исламова, Сабировой, Ахметова, Габитова, Подстанции, Кирова, Некрасова № 4 пгт. Нижняя Мактама.

112. Избирательный участок № 875. Центр - Муниципальное бюджетное образовательное учреждение "Нижнемактаминская средняя общеобразовательная школа № 2", пгт. Нижняя Мактама, ул. Некрасова, д. 1, тел.: 36-19-38.

В границы избирательного участка входят дома улиц Заводской, Буденного №№ 7, 8, 10, 11, Достоевского, Вахитова №№ 2, 4, 6, 8, 10, 12, Некрасова № 1а, 7, 9, 11, 13, Х. Такташ №№ 1, 3, СНТ "Зай" пгт. Нижняя Мактама.

113. Избирательный участок № 876. ДЮСШ "Девон", пгт. Нижняя Мактама, ул. Заводская, д. 2а, тел.: 44-00-85.

В границы избирательного участка входят дома улиц Вахитова (частный сектор и дома №№ 14, 16, 18, 20), Тельмана, М. Гафури, Гафиятуллина, Каюмова, Девонская, Джагила, С. Хакима, Х. Туфана, Ибрагимова, С. Садыковой, Х. Атласи, Абсалямова, Нуриева, Зялтова, Строительной, Зайнашева, М. Амира, Молодежная, Солнечная, Цветочная, Виноградная, Объездная, Первомайская, Дружбы, Промышленная, Каштановая, Радужная, Новая пгт. Нижняя Мактама.

114. Избирательный участок № 877. Центр - Муниципальное бюджетное образовательное учреждение "Нижнемактаминская средняя общеобразовательная школа № 1", пгт. Нижняя Мактама, ул. Некрасова, д. 5, тел.: 36-17-53.

В границы избирательного участка входят дома улиц Некрасова №№ 6, 8, 12, 14, 15, 16, 17, 18, 18б, 18в, 19, 20, 20б, 21, 22, 24, 26, 28, 30, 32, 36, 38, 40, 42, Матророва, Садовая, К. Цеткина, Буденного №№ 13, 14, 15, 16, 17, 18, Ленина, Пионерская, Полевая, 8 Марта пгт. Нижняя Мактама.

ЗАКЛЮЧЕНИЕ  
о результатах публичных слушаний

19 января 2024 г.

Тема публичных слушаний: проект планировки и проект межевания территории, расположенной в г. Альметьевске по ул. Гагарина, д. 20 ориентировочной площадью 6100 кв. м.

Основание проведения публичных слушаний: постановление главы Альметьевс-

кого муниципального района от 28 декабря 2023 г. № 191 "О назначении публичных слушаний".

Информирование общественности: публикация постановления главы Альметьевского муниципального района от 28 декабря 2023 г. №191 "О назначении публичных слушаний" в газете "Альметьевский вестник" 28 декабря 2023 г. №55.

Дата проведения: с 28 декабря 2023г. по 12 января 2024г.

Собрание участников проведено 12 января 2024 г. в 10:00 часов по адресу: Российская Федерация, Республика Татарстан, Альметьевский муниципальный район, городское поселение город Альметьевск, г. Альметьевск, пр-кт Габдуллы Тукая, д.9А, каб. 10Б.

Председатель слушаний: Ямалетдинов А.А. - и.о. заместителя руководителя исполнительного комитета района по строительству.  
Секретарь слушаний: Пузырева И.Г. - председатель Комитета земельно-имущественных отношений и градостроительной деятельности АМР РТ.

Реквизиты протокола публичных слушаний: протокол публичных слушаний от 18 января 2024 г. № 363и, в публичных слушаниях приняло участие 0 человек.

Предложения и замечания участников публичных слушаний и замечания граждан, являющихся участниками публичных слушаний и постоянно проживающих на территории, в пределах которой проводятся публичные слушания, и предложения и замечания иных участников публичных слушаний: с 28 декабря 2023г. по 12 января 2024г. на электронную почту rzio-public@mail.ru, в адрес г. Альметьевск, пр-кт Габдуллы Тукая, д. 9А, каб.10Б, на собрании участников публичных слушаний 12 января 2024г., на платформу обратной связи предложения и замечания не поступали.

Аргументированные рекомендации организатора публичных слушаний о целесообразности или нецелесообразности учета внесенных участниками публичных слушаний предложений и замечаний: предложения и замечания не поступали.

Выводы по результатам публичных слушаний:

1. Публичные слушания признаны состоявшимися и закрытыми.
2. Утвердить проект планировки и проект межевания территории, расположенной в г. Альметьевске по ул. Гагарина, д. 20 ориентировочной площадью 6100 кв.м.
3. Опубликовать настоящее заключение в газете "Альметьевский вест



### Прием избирателей!

Депутаты сельских Советов и Нижнемактаминского поселкового Совета Альметьевского муниципального района проводят прием избирателей своего округа 31 января 2024 года с 15.00 часов в помещениях Советов поселений.

Депутаты Альметьевского городского Совета проводят прием избирателей своего округа 31 января 2024 года с 17.00 до 19.00.

Телефон для справок: 39-01-78.

### Сайлаучыларны кабул итү!

Өлмәт муниципаль районының авыл Советлары һәм Түбән Мактама поселогы Советы депутатлары 2024 елның 31 январендә 15.00 сәгатьтән жирлекләр Советлары биналарында үз округы сайлаучыларын кабул итә.

Өлмәт шәһәр Советы депутатлары исә үз округы сайлаучыларын 2024 елның 31 январендә 17.00дан 19.00 сәгәткә кадәр кабул итә.

Белешмәләр өчен телефон: 39-01-78.



### СООБЩЕНИЕ О ВОЗМОЖНОМ УСТАНОВЛЕНИИ ПУБЛИЧНОГО СЕРВИТУТА

№ п/п	Кадастровый номер	Адрес или иное описание местоположения земельного участка (участков), в отношении которого и спрашивается публичный сервитут
1	16:07:00000:1660	Республика Татарстан, Альметьевский муниципальный район
2	16:07:00000:1815	Республика Татарстан, Альметьевский муниципальный район, СХ УП ООО Надырово
3	16:07:00000:1859	Республика Татарстан, Альметьевский муниципальный район, ООО Надырово
4	16:07:00000:2242	Республика Татарстан, Альметьевский муниципальный район
5	16:07:00000:1492	Республика Татарстан, Альметьевский муниципальный район, ООО "Зай"
6	16:07:00000:1400	Республика Татарстан, Альметьевский муниципальный район, СХ УП ООО Надырово
7	16:07:00000:1616	Республика Татарстан, Альметьевский муниципальный район
8	16:07:00000:1618	Республика Татарстан, Альметьевский муниципальный район
9	16:07:060001:401	Республика Татарстан, Альметьевский муниципальный район, на землях ООО Надер
10	16:07:060001:404	Республика Татарстан, Альметьевский муниципальный район, на землях ООО Надер
11	16:07:060003:877	Республика Татарстан, Альметьевский муниципальный район, Бишмунчинское сельское поселение
12	16:07:060001:152	Российская Федерация, Республика Татарстан, Альметьевский муниципальный район, Новонадыровское сельское поселение, квартал 060001, з/у 152
13	16:07:060001:157	Российская Федерация, Республика Татарстан, Альметьевский муниципальный район, Новонадыровское сельское поселение, квартал 060001, з/у 157
14	16:07:060001:246	Российская Федерация, Республика Татарстан, Альметьевский муниципальный район, Новонадыровское сельское поселение, с. Новое Надырово-л 060001, з/у 246
15	16:07:060001:1819	Российская Федерация, Республика Татарстан, Альметьевский муниципальный район, Новонадыровское сельское поселение, с. Новое Надырово-л 060001, з/у 1819
16	16:07:060001:2070	Республика Татарстан, Альметьевский муниципальный район, Новонадыровское сельское поселение
17	16:07:060001:2104	Республика Татарстан, Альметьевский муниципальный район, Новонадыровское сельское поселение
18	16:07:060001:2393	Российская Федерация, Республика Татарстан, Альметьевский муниципальный район, Новонадыровское сельское поселение
19	16:07:060001:2407	Российская Федерация, Республика Татарстан, Альметьевский муниципальный район, Новонадыровское сельское поселение
20	16:07:060001:2387	Республика Татарстан, Альметьевский муниципальный район, Новонадыровское сельское поселение
21	16:07:060001:2419	Российская Федерация, Республика Татарстан, Альметьевский муниципальный район, Новонадыровское сельское поселение
22	16:07:00000:4637	Российская Федерация, Республика Татарстан, Альметьевский муниципальный район, с. Новое Надырово, кв.п. 060003, 4637
23	16:07:060001	Республика Татарстан, Альметьевский муниципальный район, Новонадыровское сельское поселение
24	16:07:060003	Республика Татарстан, Альметьевский муниципальный район, Новонадыровское сельское поселение

4 Исполнительный комитет Альметьевского муниципального района Республики Татарстан Адрес: 423450, Республика Татарстан, Альметьевский муниципальный район, город Альметьевск, улица Ленина, дом 35.  
Эл. почта: almat@tatar.ru  
Время приема: по предварительной записи Новонадыровское сельское поселение Альметьевского муниципального района Республики Татарстан  
Адрес: 423444, Республика Татарстан, Альметьевский муниципальный район, село Новое Надырово, улица Советская, д.81.  
Эл. почта: отсутствует  
Время приема: по предварительной записи (адрес, по которому заинтересованные лица могут ознакомиться с поступившим ходатайством об установлении публичного сервитута и прилагаемым к нему описанием местоположения границ публичного сервитута, время приема заинтересованных лиц для ознакомления с поступившим ходатайством об установлении публичного сервитута)  
5 Министерство энергетики Российской Федерации, адрес: г. Москва, ул. Щепкина, 42, стр. 1, 2 minenergo@minenergo.gov.ru (адрес, по которому заинтересованные лица могут подать заявления об учете прав на земельные участки, а также срок подачи указанных заявлений) В течение 15 дней со дня опубликования сообщения о возможном установлении публичного сервитута в порядке, установленном для официального опубликования (обнародования) правовых актов поселения, городского округа, по месту нахождения земельного участка и (или) земель, указанных в пункте 3 данного сообщения.  
6 <https://minenergo.gov.ru/https://aimetyevsk.tatarstan.ru/https://aimetyevsk.tatarstan.ru/informatsiya-dlya-naseleniya-6086649> (официальные сайты в информационно-телекоммуникационной сети "Интернет", на которых размещается сообщение о поступившем ходатайстве об установлении публичного сервитута)  
7 Дополнительно по всем вопросам можно обращаться: АО "Транснефть - Прикамье" Местонахождение: Российская Федерация, Республика Татарстан, г. Казань  
Почтовый адрес: 420081, Республика Татарстан, г. Казань, ул. Г.Лумумбы, д.20, корпус 1 Телефон: (843) 279-03-00, Электронный адрес: office@kaz.transneft.ru  
8 Графическое описание местоположения границ публичного сервитута, а также перечень координат характерных точек этих границ прилагается к сообщению (описание местоположения границ публичного сервитута)

### ЗАКЛЮЧЕНИЕ

о результатах публичных слушаний  
19 января 2024 г.

Тема публичных слушаний:  
- проект внесения изменений в проект планировки территории с/о "Коммунальник" в г. Альметьевск Республики Татарстан, утвержденный постановлением исполнительного комитета Альметьевского муниципального района от 11 июля 2014г. № 1998 "Об утверждении проекта планировки";  
- проект межевания территории с/о "Коммунальник" по объекту "Концепция развития и общая организация территории с/о "Коммунальник" в г. Альметьевск" (Квартал Б).

Основание проведения публичных слушаний:- постановление главы Альметьевского муниципального района от 28 декабря 2023г. № 193 "О назначении публичных слушаний".

Информирование общественности: публикация постановления главы Альметьевского муниципального района от 28 декабря 2023г. №193 "О назначении публичных слушаний" в газете "Альметьевский вестник" 28 декабря 2023 г. №55.

Дата проведения: с 28 декабря 2023 г. по 12 января 2024 г.  
Собрание участников проведено 12 января 2024г. в 9:00 часов по адресу: Российская Федерация, Республика Татарстан, Альметьевский муниципальный район, городское поселение

ние город Альметьевск, г. Альметьевск, пр-кт Габдуллы Тукая, д.9А, каб. 10Б.

Председатель слушаний: Ямалетдинов А.А. - заместитель руководителя исполнительного комитета района по строительству.  
Секретарь слушаний: Пузырева И.Г. - председатель Комитета земельно-имущественных отношений и градостроительной деятельности АМР РТ.

Реквизиты протокола публичных слушаний: протокол публичных слушаний от 18 января 2024 г. № 325и, в публичных слушаниях приняло участие 0 человек.

Предложения и замечания участников публичных слушаний и замечания граждан, являющихся участниками публичных слушаний и постоянно проживающих на территории, в пределах которой проводятся публичные слушания, и предложения и замечания иных участников публичных слушаний: с 28 декабря 2023г. по 12 января 2024г. на электронную почту rzio-public@mail.ru, в адрес г. Альметьевск, пр-кт Габдуллы Тукая, д. 9А, каб. 10Б, на собрании участников публичных слушаний 12 января 2024г., на платформу обратной связи предложения и замечания не поступали.

Аргументированные рекомендации организатора публичных слушаний о целесообразности или нецелесообразности учета внесенных участниками публичных слушаний предложений и замечаний: предложения и замечания не поступали.

Выводы по результатам публичных слушаний:

1. Публичные слушания признать состоявшимися и закрытыми.
2. Утвердить внесение изменений в проект планировки территории с/о "Коммунальник" в г. Альметьевск Республики Татарстан, утвержденный постановлением исполнительного комитета Альметьевского муниципального района от 11 июля 2014г. № 1998 "Об утверждении проекта планировки";
3. Утвердить проект межевания территории с/о "Коммунальник" по объекту "Концепция развития и общая организация территории с/о "Коммунальник" в г. Альметьевск" (Квартал Б).
4. Опубликовать настоящее заключение в газете "Альметьевский вестник".

И.о. председателя слушаний:  
**А.А. Ямалетдинов**  
Секретарь: **И.Г. Пузырева**

**ПОСТАНОВЛЕНИЕ**  
Исполнительного комитета Альметьевского муниципального района  
24 января 2024 года № 223

Об утверждении проекта межевания территории по объекту: "Научно-исследовательский и учебный центр в г. Альметьевск"

В соответствии с Градостроительным кодексом Российской Федерации, Федеральным законом от 6 октября 2003 г. №131-ФЗ "Об общих принципах организации местного самоуправления в Российской Федерации", постановлением ис-

полнительного комитета Альметьевского муниципального района Республики Татарстан от 21 декабря 2021 г. № 1884 "О подготовке проекта планировки и проекта межевания территории для размещения объекта: "Научно-исследовательский и учебный центр в г. Альметьевске", постановлением исполнительного комитета Альметьевского муниципального района от 22 декабря 2022г. № 3089 "Об утверждении проекта планировки территории для объекта: "Научно-исследовательский и учебный центр в г. Альметьевске"

ИСПОЛНИТЕЛЬНЫЙ КОМИТЕТ  
ПОСТАНОВЛЯЕТ:

1. Утвердить проект межевания территории в муниципальном образовании "город Альметьевск" Альметьевского муниципального района Республики Татарстан "Научно-исследовательский и учебный центр в г. Альметьевск" (Приложение №1).
2. Опубликовать настоящее постановление в газете "Альметьевский вестник".
3. Настоящее постановление вступает в силу после его официального опубликования.
4. Контроль за исполнением постановления возложить на заместителя руководителя исполнительного комитета района по строительству Косарева Д.В.

Руководитель исполнительного комитета района **А.М. Каюмов**  
Продолжение в следующем номере